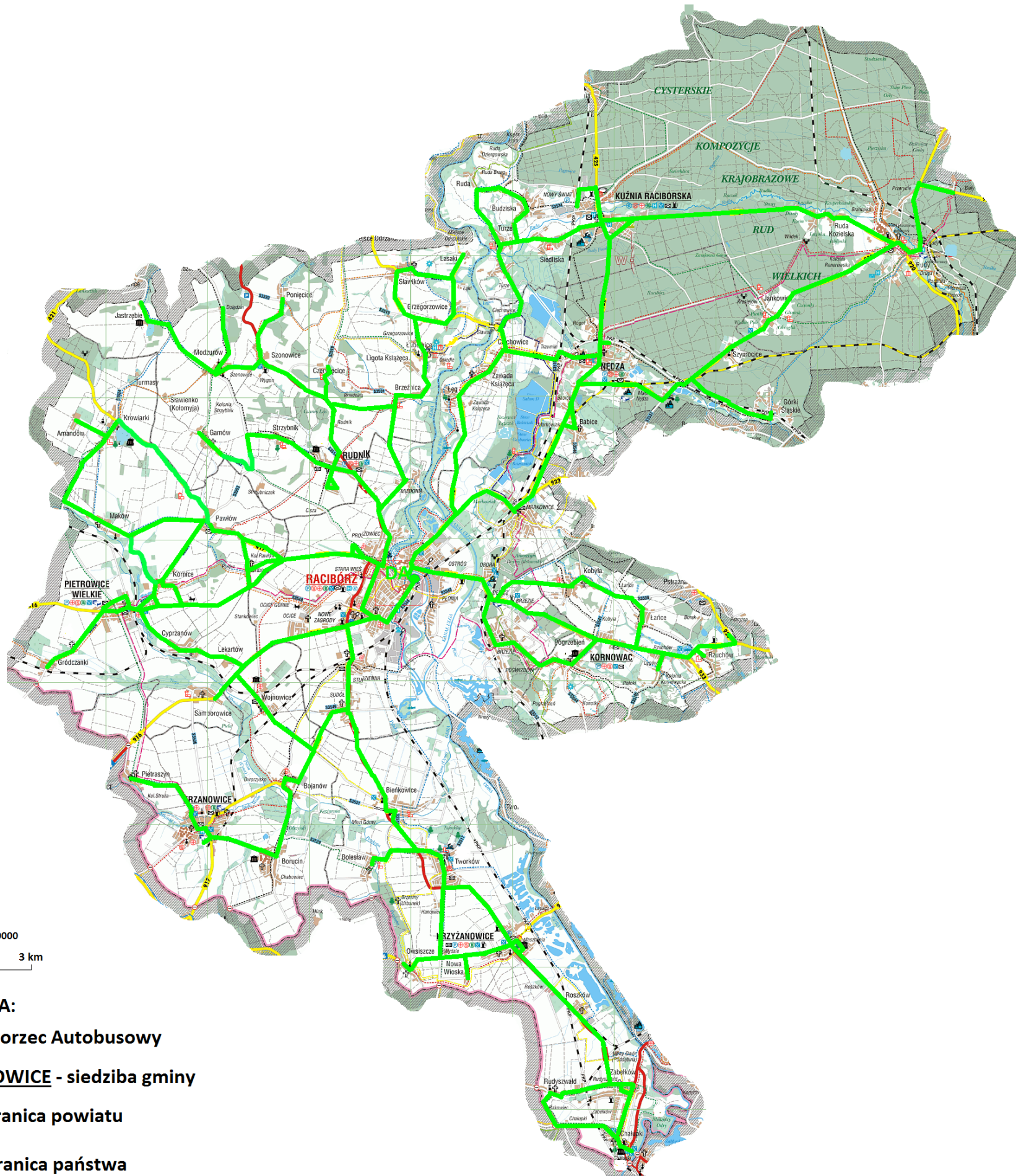


**PLAN SIECI KOMUNIKACYJNEJ DLA KTÓREJ ORGANIZATOREM TRANSPORTU PUBLICZNEGO
JEST POWIAT RACIBORSKI**



Skala 1:150000
0 km 3 km


LEGENDA:

DA - Dworzec Autobusowy

KRZANOWICE - siedziba gminy


 - granica powiatu

 - granica państwa

 - trasa sieci komunikacyjnej

 - droga wojewódzka

 - droga krajowa

 - droga powiatowa

 - drogi gminne