

SG.6623.1.4.2023/56

## **DECYZJA**

### **w sprawie gleboznawczej klasyfikacji gruntów**

Na podstawie:

- § 3, § 4 pkt 3, § 5 rozporządzenia Rady Ministrów z dnia 12 września 2012 r. w sprawie gleboznawczej klasyfikacji gruntów (Dz. U. z 2012 r. poz. 1246),
- art. 7d pkt 1 lit. a, art.20 ust. 1 pkt 1 i ust. 3, art. 26 ust.1 ustawy z dnia 17 maja 1998 r. Prawo geodezyjne i kartograficzne (tekst jednolity Dz. U. z 2023 r. poz. 1752 z późn. zm.),
- art. 28, art. 61, art. 104 i art. 107, art. 127 i 127a ustawy z dnia 14 czerwca 1960 r. Kodeks postępowania administracyjnego (tekst jednolity Dz. U. z 2024 r. poz.572 z późn. zm.),

#### **ustalam**

gleboznawczą klasyfikację gruntu położonego w obrębie ewidencyjnym Owsiszcze, jednostka ewidencyjna Krzyżanowice, w granicach obszaru opracowania na działce ewidencyjnej numer: **832 am.2**, zgodnie z projektem ustalenia klasyfikacji i opracowaniem geodezyjnym, przyjętym do powiatowego zasobu geodezyjnego i kartograficznego pod identyfikatorem P.2411.2023.1592 w następujący sposób: na użytku W R ustalam klasę bonitacyjną gruntu IIIb o powierzchni 0,0066 ha.

#### **UZASADNIENIE**

W myśl § 3 i 4 pkt 3 rozporządzenia Rady Ministrów w sprawie gleboznawczej klasyfikacji gruntów (zwanego dalej rozporządzeniem) klasyfikację przeprowadza Starosta z urzędu na gruntach objętych postępowaniem scaleniowym, jakie jest prowadzone na terenie obrębów ewidencyjnych Owsiszcze i Nowa Wioska, jednostka ewidencyjna Krzyżanowice, wszczętym postanowieniem Starosty Raciborskiego nr SG.661.1.4.2023 z 22 maja 2023 r.

Do przeprowadzenia czynności klasyfikacyjnych Starosta Raciborski upoważnił Pana Kamila Kotowicza (upoważnienie nr 204/2023 z 12.06.2023 r.) oraz Pana Daniela Wójtowicza (upoważnienie nr 205/2023 z 12.06.2023 r.) z firmy GEORES Sp z o.o. z siedzibą w Rzeszowie przy ul. Targowej 3, na podstawie umowy Nr OR.VII.273.7.2023 z 30.05.2023 r.

Na podstawie § 6 rozporządzenia Starosta Raciborski pismem nr SG.6623.1.4.2023/56 z 21.07.2023 r. zawiadomił o wszczęciu z urzędu postępowania w sprawie gleboznawczej klasyfikacji gruntów oraz o obszarze objętym klasyfikacją, miejscu i terminie rozpoczęcia czynności klasyfikacyjnych, harmonogramie prac i wskazał dane upoważnionych klasyfikatorów.

Czynności klasyfikacyjne w terenie na działce objętej opracowaniem odbyły się w dniu 21 sierpnia 2023 r. Operat techniczny nr SG.6642.2.1046.2023 wraz z projektem ustalenia klasyfikacji, dokumentujące przebieg i rezultat prac klasyfikatora po pozytywnej weryfikacji przyjęty został do zasobu geodezyjnego i kartograficznego pod identyfikatorem nr P.2411.2023.1592.

Zgodnie z § 9 ust 1 i 3 oraz § 10 pkt.1 Starosta Raciborski pismem nr SG.6623.1.4.2023/56 z 31.01.2024 r. zawiadomił miejscu i terminie wyłożenia na 14 dni do publicznego wglądu projektu ustalenia gleboznawczej klasyfikacji gruntów w tutejszym Wydziale Geodezji, tj. od 12 do 26 marca 2024 r.. Ponadto poinformował o przysługującym prawie czynnego udziału w postępowaniu i możliwości wypowiedzenia się, co do zebranych dowodów i materiałów oraz zgłoszonych żądań (zgodnie z art. 10 Kodeksu postępowania administracyjnego). W wyznaczonym terminie nie stawili się Państwo.

Wyniki klasyfikacji przedstawiono na mapie ewidencyjnej w skali 1: 2000. Opracowana mapa klasyfikacji zgodnie z §11 ust.1 rozporządzenia w sprawie gleboznawczej klasyfikacji gruntów jest integralną częścią decyzji o ustaleniu gleboznawczej klasyfikacji i stanowi załącznik do niniejszej decyzji.

Projekt ustalenia klasyfikacji, mapa klasyfikacji oraz wyżej wymieniony operat klasyfikacyjny stanowią dowody w sprawie, a po uzyskaniu przez decyzję waloru ostateczności są podstawą do wniesienia wyników przeprowadzonej klasyfikacji do operatu ewidencyjnego dla obrębu ewidencyjnego Owsiszcze, jednostka ewidencyjna Krzyżanowice.

Biorąc powyższe pod uwagę orzeczono jak w sentencji decyzji.



2 up. STAROSTY  
*Piotr Blochel*  
GEODETA POWIATOWY

## POUCZENIE

Od niniejszej decyzji służy stronie prawo wniesienia odwołania do Śląskiego Wojewódzkiego Inspektora Nadzoru Geodezyjnego i Kartograficznego w Katowicach za moim pośrednictwem, w terminie 14 dni od daty jej otrzymania. W trakcie biegu terminu do wniesienia odwołania strona może zrzec się prawa do wniesienia odwołania. Z dniem doręczenia organowi oświadczenia o zrzeczeniu się prawa do wniesienia odwołania przez ostatnią ze stron postępowania, decyzja staje się ostateczna i prawomocna.

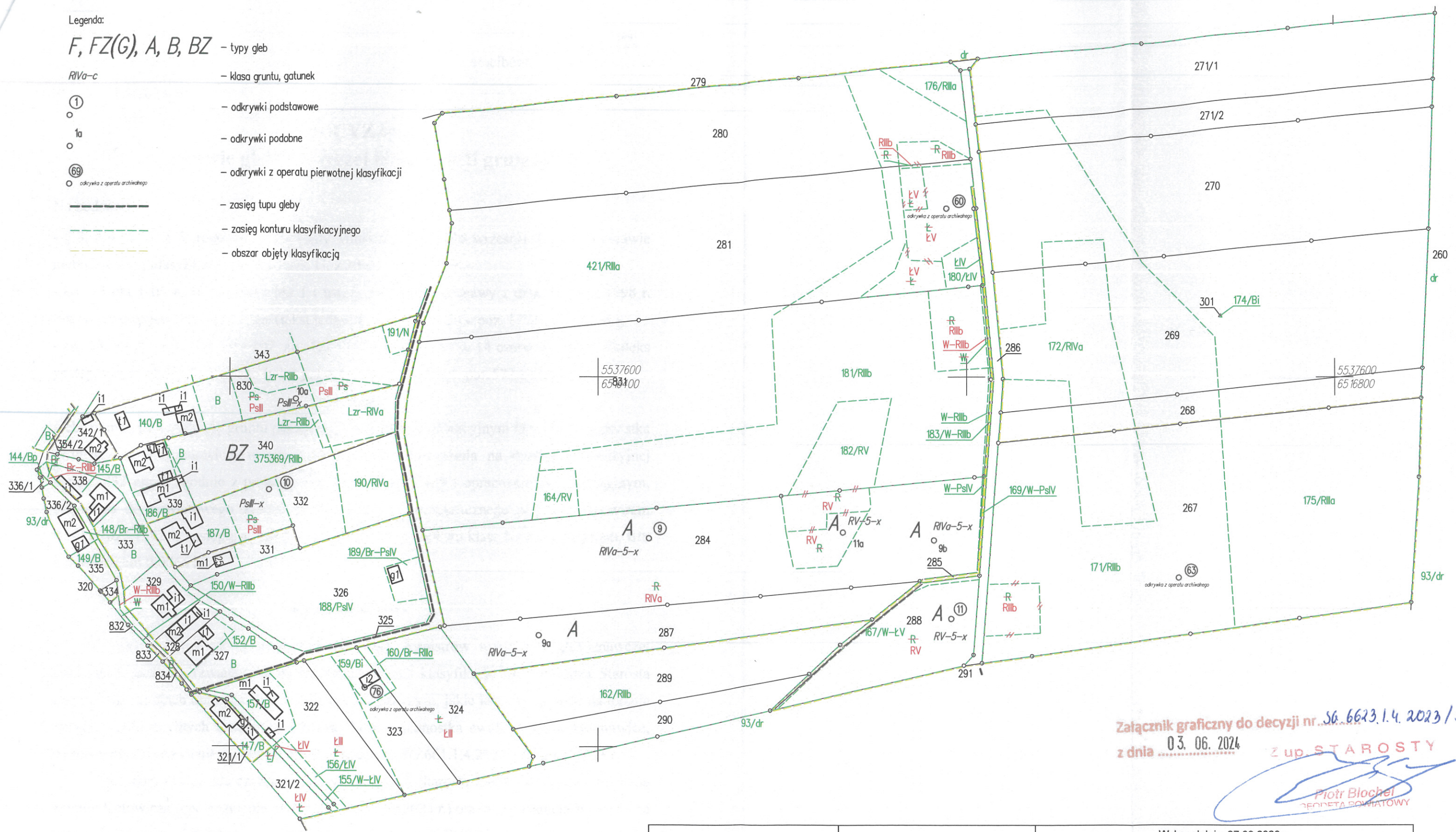
### Załączniki:

- 1- Mapa klasyfikacji skala 1:2000

### Otrzymują:

1. Pani
2. Pan
- ✓ 3. Pan
4. Pan
5. Pan
6. Pan
7. Pan
8. Pani
9. Pani
10. SG - a/a;
11. Wydział Geodezji - Ewidencja gruntów i budynków - w/m.

Legenda:  
**F, FZ(G), A, B, BZ** – typy gleb  
**RIVa-c** – klasa gruntu, gatunek  
 ① – odkrywki podstawowe  
 la – odkrywki podobne  
 ⑥9 – odkrywki z operatu pierwotnej klasyfikacji  
 ○ – odkrywka z operatu archiwalnego  
 - - - - - – zasięg tupu gleby  
 - - - - - – zasięg konturu klasyfikacyjnego  
 - - - - - – obszar objęty klasyfikacją



Załącznik graficzny do decyzji nr...  
 z dnia 03.06.2024

Z up. STAROSTY  
 Piotr Blochel  
 GEODETA POWIATOWY

Poświadczam, że niniejszy dokument został opracowany w wyniku prac, których rezultaty zawiera operat techniczny wpisany do ewidencji materiałów geodezyjnego zasobu geodezyjnego i kartograficznego.  
 Nazwa organu prowadzącego państwowy zasób geodezyjny i kartograficzny: **STAROSTA RACIBORSKI**  
 Identyfikator ewidencyjny operatu technicznego: **P.2411.2023.1532**  
 Data przyjęcia operatu technicznego do zasobu: **20.10.2023**  
 Imię, nazwisko i podpis osoby reprezentującej organ: **Barbara Fojcik**

**Barbara Fojcik**  
 KIEROWNIK REFERATU ZASOBU  
 GEODEZYJNEGO I KARTOGRAFICZNEGO

Woj. śląskie Powiat: raciborski Gmina: 241104_2 Krzyżanowice Obręb: 0006 Owsiszcze SG.6642.2.1046.2023	<b>MAPA KLASYFIKACJI</b> Skala 1:2000	Wykonał dnia: 27.09.2023 r. Klasyfikator Gruntów <b>KLASYFIKATOR GRUNTÓW</b> mgr inż. Kamil Kotowicz 2024/2023 Nr upoważnienia: .....	Geodeta <b>GEODETA UPRAWNIONY</b> mgr inż. Rafał Kraske Nr upr. 19055
--	--	--	--

SG.6623.1.4.2023/69

## DECYZJA w sprawie gleboznawczej klasyfikacji gruntów

Na podstawie:

- § 3, § 4 pkt 3, § 5 rozporządzenia Rady Ministrów z dnia 12 września 2012 r. w sprawie gleboznawczej klasyfikacji gruntów (Dz. U. z 2012 r. poz. 1246),
- art. 7d pkt 1 lit. a, art.20 ust. 1 pkt 1 i ust. 3, art. 26 ust.1 ustawy z dnia 17 maja 1998 r. Prawo geodezyjne i kartograficzne (tekst jednolity Dz. U. z 2023 r. poz. 1752 z późn. zm.),
- art. 28, art. 61, art. 104 i art. 107, art. 127 i 127a ustawy z dnia 14 czerwca 1960 r. Kodeks postępowania administracyjnego (tekst jednolity Dz. U. z 2024 r. poz.572 z późn. zm.),

### ustalam

gleboznawczą klasyfikację gruntu położonego w obrębie ewidencyjnym Owsiszcze, jednostka ewidencyjna Krzyżanowice, w granicach obszaru opracowania na działce ewidencyjnej numer: **487/1 am.2**, zgodnie z projektem ustalenia klasyfikacji i opracowaniem geodezyjnym, przyjętym do powiatowego zasobu geodezyjnego i kartograficznego pod identyfikatorem P.2411.2023.1592 w następujący sposób: na użytku Ł ustalam klasę bonitacyjną gruntu III o powierzchni 0,6881 ha.

### UZASADNIENIE

W myśl § 3 i 4 pkt 3 rozporządzenia Rady Ministrów w sprawie gleboznawczej klasyfikacji gruntów (zwanego dalej rozporządzeniem) klasyfikację przeprowadza Starosta z urzędu na gruntach objętych postępowaniem scaleniowym, jakie jest prowadzone na terenie obrębów ewidencyjnych Owsiszcze i Nowa Wioska, jednostka ewidencyjna Krzyżanowice, wszczętym postanowieniem Starosty Raciborskiego nr SG.661.1.4.2023 z 22 maja 2023 r.

Do przeprowadzenia czynności klasyfikacyjnych Starosta Raciborski upoważnił Pana Kamila Kotowicza (upoważnienie nr 204/2023 z 12.06.2023 r.) oraz Pana Daniela Wójtowicza (upoważnienie nr 205/2023 z 12.06.2023 r.) z firmy GEORES Sp z o.o. z siedzibą w Rzeszowie przy ul. Targowej 3, na podstawie umowy Nr OR.VII.273.7.2023 z 30.05.2023 r.

Na podstawie § 6 rozporządzenia Starosta Raciborski pismem nr SG.6623.1.4.2023 z 21.07.2023 r. zawiadomił o wszczęciu z urzędu postępowania w sprawie gleboznawczej klasyfikacji gruntów oraz o obszarze objętym klasyfikacją, miejscu i terminie rozpoczęcia czynności klasyfikacyjnych, harmonogramie prac i wskazał dane upoważnionych klasyfikatorów.

Czynności klasyfikacyjne w terenie na działce objętej opracowaniem odbyły się w dniu 22.08.2023 r. Operat techniczny nr SG.6642.2.1046.2023 wraz z projektem ustalenia klasyfikacji, dokumentujące przebieg i rezultat prac klasyfikatora po pozytywnej weryfikacji przyjęty został do zasobu geodezyjnego i kartograficznego pod identyfikatorem nr P.2411.2023.1592.

Zgodnie z § 9 ust 1 i 3 oraz § 10 pkt.1 Starosta Raciborski pismem nr SG.6623.1.4.2023 z 31.01.2024 r. zawiadomił o miejscu i terminie wyłożenia na 14 dni do publicznego wglądu projektu ustalenia gleboznawczej klasyfikacji gruntów w tutejszym Wydziale Geodezji, tj. od 12 do 26 marca 2024 r. Ponadto poinformował o przysługującym prawie czynnego udziału w postępowaniu i możliwości wypowiedzenia się, co do zebranych dowodów i materiałów oraz zgłoszonych żądań (zgodnie z art. 10 Kodeksu postępowania administracyjnego). W wyznaczonym terminie nie stawili się Państwo.

Wyniki klasyfikacji przedstawiono na mapie ewidencyjnej w skali 1: 2000. Opracowana mapa klasyfikacji zgodnie z §11 ust.1 rozporządzenia w sprawie gleboznawczej klasyfikacji gruntów jest integralną częścią decyzji o ustaleniu gleboznawczej klasyfikacji i stanowi załącznik do niniejszej decyzji.

Projekt ustalenia klasyfikacji, mapa klasyfikacji oraz wyżej wymieniony operat klasyfikacyjny stanowią dowody w sprawie, a po uzyskaniu przez decyzję waloru ostateczności są podstawą do wniesienia wyników przeprowadzonej klasyfikacji do operatu ewidencyjnego dla obrębu ewidencyjnego Owsiszcze, jednostka ewidencyjna Krzyżanowice.

Biorąc powyższe pod uwagę orzeczono jak w sentencji decyzji.

## POUCZENIE

Od niniejszej decyzji służy stronie prawo wniesienia odwołania do Śląskiego Wojewódzkiego Inspektora Nadzoru Geodezyjnego i Kartograficznego w Katowicach za moim pośrednictwem, w terminie 14 dni od daty jej otrzymania. W trakcie biegu terminu do wniesienia odwołania strona może zrzec się prawa do wniesienia odwołania. Z dniem doręczenia organowi oświadczenia o zrzeczeniu się prawa do wniesienia odwołania przez ostatnią ze stron postępowania, decyzja staje się ostateczna i prawomocna.



Z up. STAROSTY

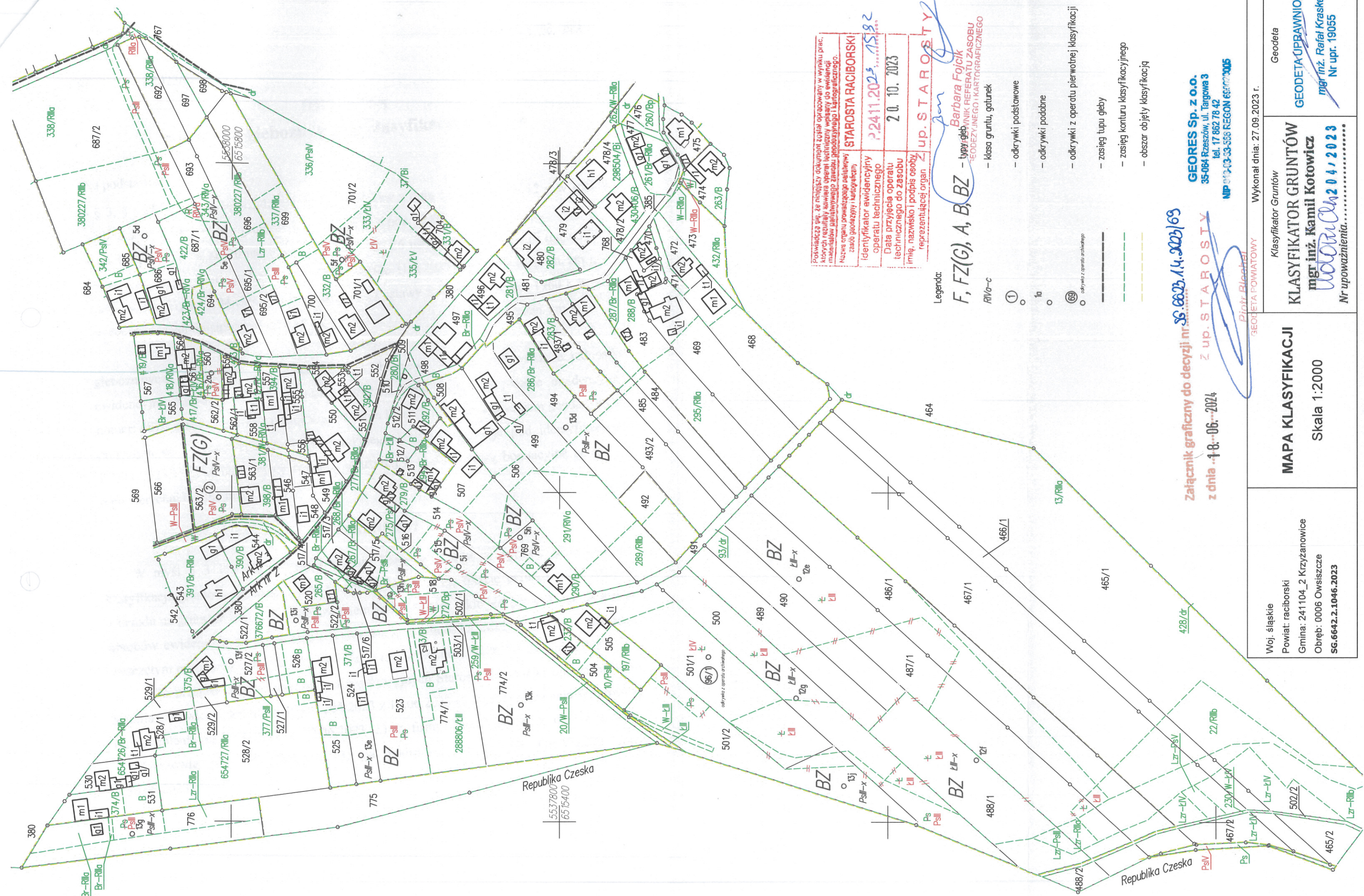
Piotr Blochel  
GEODETA POWIATOWY

### Załączniki:

1- Mapa klasyfikacji skala 1:2000

### Otrzymują:

1. Par [REDACTED]
2. Par [REDACTED]
3. SG – a/a;
4. Wydział Geodezji - Ewidencja gruntów i budynków - w/m.



Poświadczam, że niniejszy dokument został opracowany w wyniku prac, których rezultaty zawiera operat techniczny włączony do ewidencji materiałów państwowego zasobu geodezyjnego i kartograficznego. Nazwa organu prowadzącego celewizyjny zasób geodezyjny i kartograficzny	
Identyfikator ewidencyjny operatu technicznego	STAROSTA RACIBORSKI 2.2411.2023
Data przyjęcia operatu technicznego do zasobu imię, nazwisko i podpis osoby reprezentującej organ	20.10.2023 up. STAROSTY Barbara Fojcik

- Legenda:
- F, FZ(G), A, B, BZ – typy gleb
  - R/Wa-c – klasa gruntu, gatunek
  - ① – odkrytki podstawowe
  - – odkrytki podobne
  - ⊙ – odkrytki z operatu archeologicznego
  - — — — — odkrytki z operatu pierwotnej klasyfikacji
  - — — — — zasięg typu gleby
  - — — — — zasięg konturu klasyfikacyjnego
  - — — — — obszar objęty klasyfikacją

Załącznik graficzny do decyzji nr 56.6623.14.2023/69  
 z dnia 18.06.2024 z up. STAROSTY

GEORES Sp. z o.o.  
 35-064 Rzeszów, ul. Targowa 3  
 tel. 17 862 78 42  
 NIP 523-03-53-556 REGON 65007005

Woj. śląskie Powiat: raciborski Gmina: 241104_2 Krzyżanowice Obręb: 0006 Owiszczce SG.6642.2.1046.2023	MAPA KLASYFIKACJI Skala 1:2000	Klasyfikator Gruntów <b>KLASYFIKATOR GRUNTÓW</b> mgr inż. Kamil Kotowicz 2024/2023 Nr upoważnienia: .....	Geodeta GEODETA-UPRAWNIONY mgr inż. Rafał Kraska Nr upr. 19055
--	-----------------------------------	---	---

Wykonan dnia: 27.09.2023 r.



## **DECYZJA**

### **w sprawie gleboznawczej klasyfikacji gruntów**

Na podstawie:

- § 3, § 4 pkt 3, § 5 rozporządzenia Rady Ministrów z dnia 12 września 2012 r. w sprawie gleboznawczej klasyfikacji gruntów (Dz. U. z 2012 r. poz. 1246),
- art. 7d pkt 1 lit. a, art. 20 ust. 1 pkt 1 i ust. 3, art. 26 ust. 1 ustawy z dnia 17 maja 1998 r. Prawo geodezyjne i kartograficzne (tekst jednolity Dz. U. z 2023 r. poz. 1752 z późn. zm.),
- art. 28, art. 61, art. 104 i art. 107, art. 127 i 127a ustawy z dnia 14 czerwca 1960 r. Kodeks postępowania administracyjnego (tekst jednolity Dz. U. z 2024 r. poz. 572 z późn. zm.),

#### **ustalam**

gleboznawczą klasyfikację gruntu położonego w obrębie ewidencyjnym Owsiszczce, jednostka ewidencyjna Krzyżanowice, w granicach obszaru opracowania na działkach ewidencyjnych numer: **597 i 598 am.3** zgodnie z projektem ustalenia klasyfikacji i opracowaniem geodezyjnym, przyjętym do powiatowego zasobu geodezyjnego i kartograficznego pod identyfikatorem P.2411.2023.1592 w następujący sposób:

1. na działce ewidencyjnej numer 597 am3 na użytku R ustalam klasę bonitacyjną gruntu III b o powierzchni 0,0532 ha i klasę bonitacyjną gruntu IV a o powierzchni 0,1138 ha,
2. na działce ewidencyjnej numer 598 am. 3 na użytku R ustalam klasę bonitacyjną gruntu IV a o powierzchni 0,5080 ha,

#### **UZASADNIENIE**

W myśl § 3 i 4 pkt 3 rozporządzenia Rady Ministrów w sprawie gleboznawczej klasyfikacji gruntów (zwanego dalej rozporządzeniem) klasyfikację przeprowadza Starosta z urzędu na gruntach objętych postępowaniem scaleniowym, jakie jest prowadzone na terenie obrębów ewidencyjnych Owsiszczce i Nowa Wioska, jednostka ewidencyjna Krzyżanowice, wszczętym postanowieniem Starosty Raciborskiego nr SG.661.1.4.2023 z 22 maja 2023 r.

Do przeprowadzenia czynności klasyfikacyjnych Starosta Raciborski upoważnił Pana Kamila Kotowicza (upoważnienie nr 204/2023 z 12.06.2023 r.) oraz Pana Daniela Wójtowicza (upoważnienie nr 205/2023 z 12.06.2023 r.) z firmy GEORES Sp z o.o. z siedzibą

w Rzeszowie przy ul. Targowej 3, na podstawie umowy Nr OR.VII.273.7.2023 z 30.05.2023 r.

Na podstawie § 6 rozporządzenia Starosta Raciborski obwieszczeniem w sprawie nr SG.6623.1.4.2023 z 08.08.2023 r. zawiadomił o wszczęciu z urzędu postępowania w sprawie gleboznawczej klasyfikacji gruntów oraz o obszarze objętym klasyfikacją, miejscu i terminie rozpoczęcia czynności klasyfikacyjnych, harmonogramie prac i wskazał dane upoważnionych klasyfikatorów.

Czynności klasyfikacyjne w terenie na działkach objętych opracowaniem odbyły się w dniu 30.08.2023 r. Operat techniczny nr SG.6642.2.1046.2023 wraz z projektem ustalenia klasyfikacji, dokumentujące przebieg i rezultat prac klasyfikatora po pozytywnej weryfikacji przyjęty został do zasobu geodezyjnego i kartograficznego pod identyfikatorem nr P.2411.2023.1592.

Zgodnie z § 9 ust 1 i 3 oraz § 10 pkt.1 Starosta Raciborski obwieszczeniem nr SG.6623.1.4.2023 z 26.02.2024 r. zawiadomił o miejscu i terminie wyłożenia na 14 dni do publicznego wglądu projektu ustalenia gleboznawczej klasyfikacji gruntów w tutejszym Wydziale Geodezji, tj. od 12 do 26 marca 2024 r. Ponadto poinformował o przysługującym prawie czynnego udziału w postępowaniu i możliwości wypowiedzenia się, co do zebranych dowodów i materiałów oraz zgłoszonych żądań (zgodnie z art. 10 Kodeksu postępowania administracyjnego). W wyznaczonym terminie nie stawili się Państwo.

Wyniki klasyfikacji przedstawiono na mapie ewidencyjnej w skali 1: 2000. Opracowana mapa klasyfikacji zgodnie z §11 ust.1 rozporządzenia w sprawie gleboznawczej klasyfikacji gruntów jest integralną częścią decyzji o ustaleniu gleboznawczej klasyfikacji i stanowi załącznik do niniejszej decyzji.

Projekt ustalenia klasyfikacji, mapa klasyfikacji oraz wyżej wymieniony operat klasyfikacyjny stanowią dowody w sprawie, a po uzyskaniu przez decyzję waloru ostateczności są podstawą do wniesienia wyników przeprowadzonej klasyfikacji do operatu ewidencyjnego dla obrębu ewidencyjnego Owsiszczce, jednostka ewidencyjna Krzyżanowice.

Biorąc powyższe pod uwagę orzeczono jak w sentencji decyzji.

## POUCZENIE

Od niniejszej decyzji służy stronie prawo wniesienia odwołania do Śląskiego Wojewódzkiego Inspektora Nadzoru Geodezyjnego i Kartograficznego w Katowicach za moim pośrednictwem, w terminie 14 dni od daty jej otrzymania. W trakcie biegu terminu do wniesienia odwołania strona może zrzec się prawa do wniesienia odwołania. Z dniem doręczenia organowi oświadczenia o zrzeczeniu się prawa do wniesienia odwołania przez ostatnią ze stron postępowania, decyzja staje się ostateczna i prawomocna.



Z up. STAROSTY  
*Piotr Blochel*  
GEODETA POWIATOWY

### Załączniki:

1- Mapa klasyfikacji skala 1:2000,

### Otrzymują:

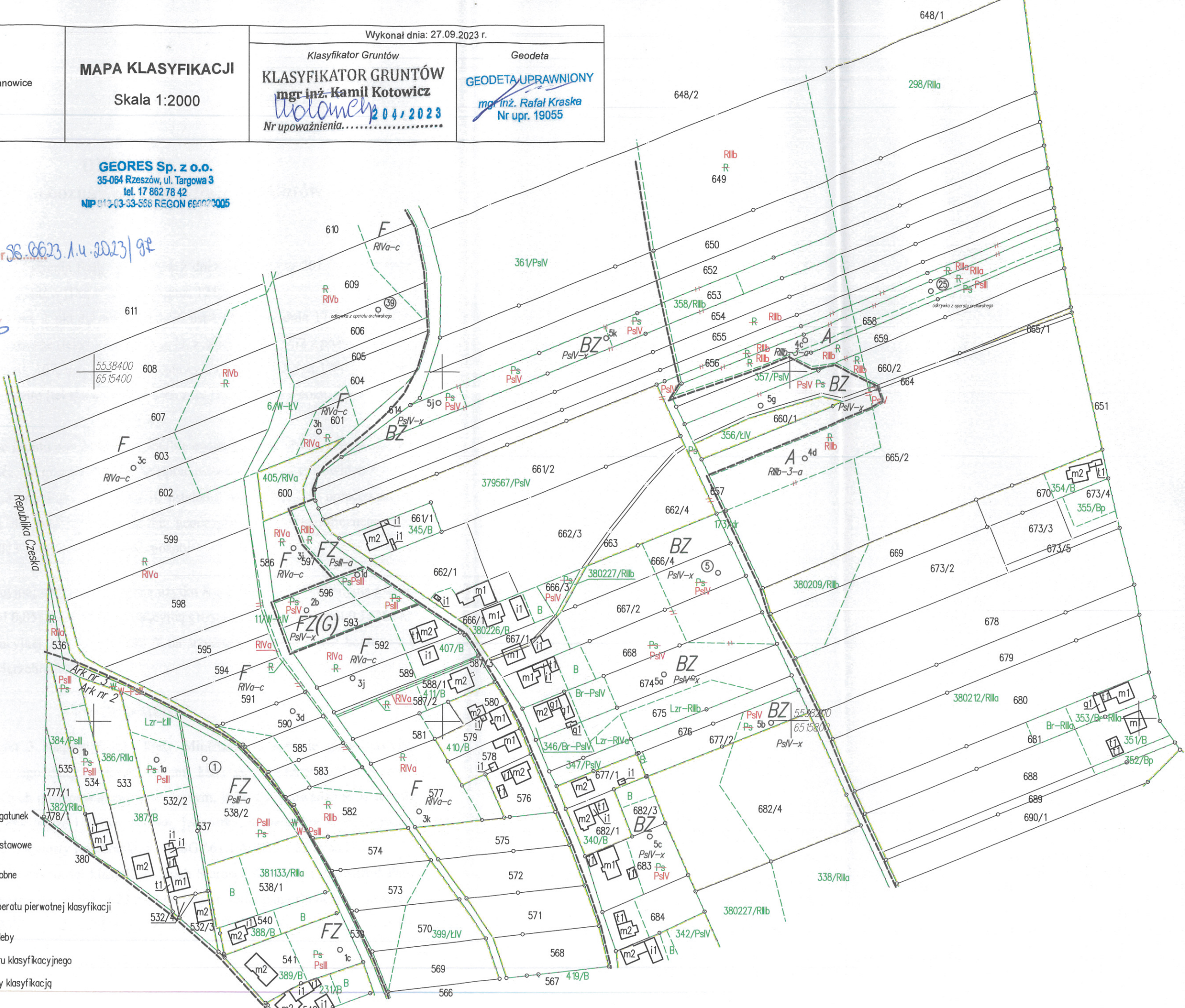
1. Pan [REDACTED]
2. Pan [REDACTED]
3. SG – a/a;
4. Wydział Geodezji - Ewidencja gruntów i budynków - w/m.

Woj. śląskie Powiat: raciborski Gmina: 241104_2 Krzyżanowice Obręb: 0006 Owsiszczce SG.6642.2.1046.2023	<b>MAPA KLASYFIKACJI</b>  Skala 1:2000	Wykonał dnia: 27.09.2023 r.	
		Klasyfikator Gruntów <b>KLASYFIKATOR GRUNTÓW</b> mgr inż. Kamil Kotowicz <i>Wolomey</i> 2024/2023 Nr upoważnienia.....	Geodeta <b>GEODETA UPRAWNIONY</b> mgr inż. Rafał Kraska Nr upr. 19055

**GEORES Sp. z o.o.**  
 35-064 Rzeszów, ul. Targowa 3  
 tel. 17 862 78 42  
 NIP 612-03-33-556 REGON 690020005

Załącznik graficzny do decyzji nr 36.0623.1.4.2023/92  
 z dnia 18.06.2024

Z up. STAROSTY  
*Piotr Blochel*  
 GEODETA POWIATOWY



- Legenda:
- F, FZ(G), A, B, BZ - typy gleb
  - RIVa-c - klasa gruntu, gatunek
  - ① - odkrywki podstawowe
  - <sup>1a</sup> - odkrywki podobne
  - ⊙<sup>69</sup> - odkrywki z operatu pierwotnej klasyfikacji
  - - odkrywka z operatu archiwalnego
  - - zasięg typu gleby
  - - - - - zasięg konturu klasyfikacyjnego
  - - obszar objęty klasyfikacją

SG.6623.1.4.2023/98

## **DECYZJA**

### **w sprawie gleboznawczej klasyfikacji gruntów**

Na podstawie:

- § 3, § 4 pkt 3, § 5 rozporządzenia Rady Ministrów z dnia 12 września 2012 r. w sprawie gleboznawczej klasyfikacji gruntów (Dz. U. z 2012 r. poz. 1246),
- art. 7d pkt 1 lit. a, art.20 ust. 1 pkt 1 i ust. 3, art. 26 ust.1 ustawy z dnia 17 maja 1998 r. Prawo geodezyjne i kartograficzne (tekst jednolity Dz. U. z 2023 r. poz. 1752 z późn. zm.),
- art. 28, art. 61, art. 104 i art. 107, art. 127 i 127a ustawy z dnia 14 czerwca 1960 r. Kodeks postępowania administracyjnego (tekst jednolity Dz. U. z 2024 r. poz.572 z późn. zm.),

#### **ustalam**

gleboznawczą klasyfikację gruntu położonego w obrębie ewidencyjnym Owsiszcze, jednostka ewidencyjna Krzyżanowice, w granicach obszaru opracowania na działkach ewidencyjnych numer: **601 i 602 am.3** zgodnie z projektem ustalenia klasyfikacji i opracowaniem geodezyjnym, przyjętym do powiatowego zasobu geodezyjnego i kartograficznego pod identyfikatorem P.2411.2023.1592 w następujący sposób:

1. na działce ewidencyjnej numer 601 am3 na użytku R ustalam klasę bonitacyjną gruntu IV a o powierzchni 0,0647 ha i klasę bonitacyjną gruntu IV b o powierzchni 0,0873 ha,
2. na działce ewidencyjnej numer 602 am. 3 na użytku R ustalam klasę bonitacyjną gruntu IV a o powierzchni 0,1887 ha i klasę bonitacyjną gruntu IV b o powierzchni 0,0833 ha,

#### **UZASADNIENIE**

W myśl § 3 i 4 pkt 3 rozporządzenia Rady Ministrów w sprawie gleboznawczej klasyfikacji gruntów (zwanego dalej rozporządzeniem) klasyfikację przeprowadza Starosta z urzędu na gruntach objętych postępowaniem scaleniowym, jakie jest prowadzone na terenie obrębów ewidencyjnych Owsiszcze i Nowa Wioska, jednostka ewidencyjna Krzyżanowice, wszczętym postanowieniem Starosty Raciborskiego nr SG.661.1.4.2023 z 22 maja 2023 r.

Do przeprowadzenia czynności klasyfikacyjnych Starosta Raciborski upoważnił Pana Kamila Kotowicza (upoważnienie nr 204/2023 z 12.06.2023 r.) oraz Pana Daniela Wójtowicza

(upoważnienie nr 205/2023 z 12.06.2023 r.) z firmy GEORES Sp z o.o. z siedzibą w Rzeszowie przy ul. Targowej 3, na podstawie umowy Nr OR.VII.273.7.2023 z 30.05.2023 r.

Na podstawie § 6 rozporządzenia Starosta Raciborski obwieszczeniem w sprawie nr SG.6623.1.4.2023 z 08.08.2023 r. zawiadomił o wszczęciu z urzędu postępowania w sprawie gleboznawczej klasyfikacji gruntów oraz o obszarze objętym klasyfikacją, miejscu i terminie rozpoczęcia czynności klasyfikacyjnych, harmonogramie prac i wskazał dane upoważnionych klasyfikatorów.

Czynności klasyfikacyjne w terenie na działkach objętych opracowaniem odbyły się w dniu 30.08.2023 r. Operat techniczny nr SG.6642.2.1046.2023 wraz z projektem ustalenia klasyfikacji, dokumentujące przebieg i rezultat prac klasyfikatora po pozytywnej weryfikacji przyjęty został do zasobu geodezyjnego i kartograficznego pod identyfikatorem nr P.2411.2023.1592.

Zgodnie z § 9 ust 1 i 3 oraz § 10 pkt.1 Starosta Raciborski obwieszczeniem nr SG.6623.1.4.2023 z 26.02.2024 r. zawiadomił o miejscu i terminie wyłożenia na 14 dni do publicznego wglądu projektu ustalenia gleboznawczej klasyfikacji gruntów w tutejszym Wydziale Geodezji, tj. od 12 do 26 marca 2024 r. Ponadto poinformował o przysługującym prawie czynnego udziału w postępowaniu i możliwości wypowiedzenia się, co do zebranych dowodów i materiałów oraz zgłoszonych żądań (zgodnie z art. 10 Kodeksu postępowania administracyjnego). W wyznaczonym terminie nie stawiła się Pani.

Wyniki klasyfikacji przedstawiono na mapie ewidencyjnej w skali 1: 2000. Opracowana mapa klasyfikacji zgodnie z §11 ust.1 rozporządzenia w sprawie gleboznawczej klasyfikacji gruntów jest integralną częścią decyzji o ustaleniu gleboznawczej klasyfikacji i stanowi załącznik do niniejszej decyzji.

Projekt ustalenia klasyfikacji, mapa klasyfikacji oraz wyżej wymieniony operat klasyfikacyjny stanowią dowody w sprawie, a po uzyskaniu przez decyzję waloru ostateczności są podstawą do wniesienia wyników przeprowadzonej klasyfikacji do operatu ewidencyjnego dla obrębu ewidencyjnego Owsiszczce, jednostka ewidencyjna Krzyżanowice.

Biorąc powyższe pod uwagę orzeczono jak w sentencji decyzji.

## POUCZENIE

Od niniejszej decyzji służy stronie prawo wniesienia odwołania do Śląskiego Wojewódzkiego Inspektora Nadzoru Geodezyjnego i Kartograficznego w Katowicach za moim pośrednictwem, w terminie 14 dni od daty jej otrzymania. W trakcie biegu terminu do wniesienia odwołania strona może zrzec się prawa do wniesienia odwołania. Z dniem doręczenia organowi oświadczenia o zrzeczeniu się prawa do wniesienia odwołania przez ostatnią ze stron postępowania, decyzja staje się ostateczna i prawomocna.



Z up. STAROSTY

  
Piotr Blochel  
GEODETA POWIATOWY

### Załączniki:

1- Mapa klasyfikacji skala 1:2000,

### Otrzymują:

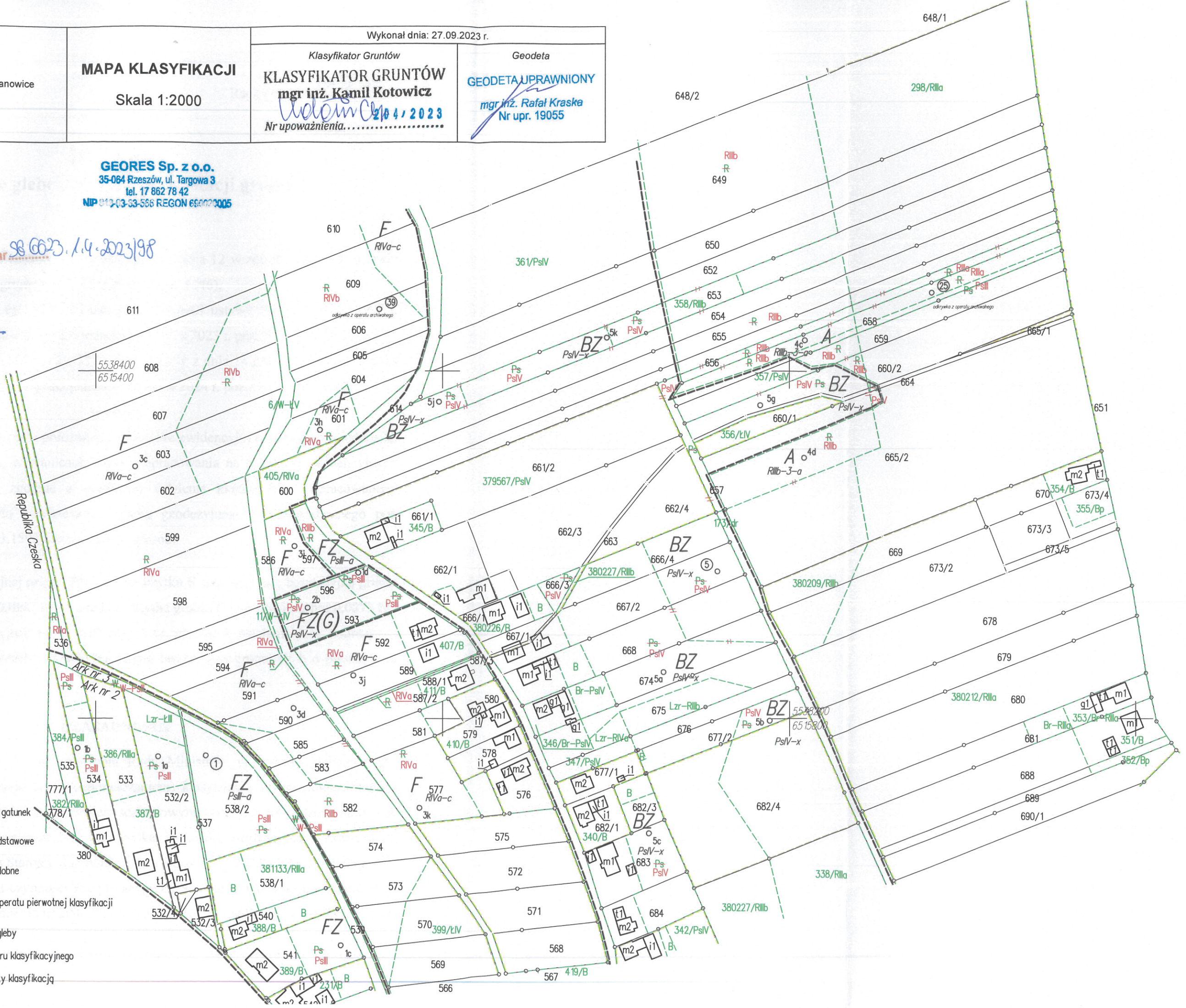
1. Pani ██████████
2. SG – a/a;
3. Wydział Geodezji - Ewidencja gruntów i budynków - w/m.

Woj. śląskie Powiat: raciborski Gmina: 241104_2 Krzyżanowice Obręb: 0006 Owsiszczce SG.6642.2.1046.2023	<b>MAPA KLASYFIKACJI</b>  Skala 1:2000	Wykonana dnia: 27.09.2023 r.	Geodeta <b>GEODETA UPRAWNIONY</b> mgr inż. Rafał Kraske Nr upr. 19055
		Klasyfikator Gruntów <b>KLASYFIKATOR GRUNTÓW</b> mgr inż. Kamil Kotowicz <i>Kotowicz</i> 20 4 / 2023 Nr upoważnienia.....	

**GEORES Sp. z o.o.**  
 35-064 Rzeszów, ul. Targowa 3  
 tel. 17 862 78 42  
 NIP 612-03-53-566 REGON 660020005

Załącznik graficzny do decyzji nr 98/6623/14/2023/98  
 z dnia 1.8.06.2024

**Z up. STAROSTY**  
*Piotr Blochel*  
 GEODETA POWIATOWY



- Legenda:
- F, FZ(G), A, B, BZ – typy gleb
  - RiVa-c – klasa gruntu, gatunek
  - ① – odkrywki podstawowe
  - 1a – odkrywki podobne
  - 69 – odkrywki z operatu pierwotnej klasyfikacji
  - odkrywka z operatu archiwalnego
  - — — — — zasięg tupu gleby
  - - - - - zasięg konturu klasyfikacyjnego
  - - - - - obszar objęty klasyfikacją



SG.6623.1.4.2023/99

## DECYZJA

### w sprawie gleboznawczej klasyfikacji gruntów

Na podstawie:

- § 3, § 4 pkt 3, § 5 rozporządzenia Rady Ministrów z dnia 12 września 2012 r. w sprawie gleboznawczej klasyfikacji gruntów (Dz. U. z 2012 r. poz. 1246),
- art. 7d pkt 1 lit. a, art.20 ust. 1 pkt 1 i ust. 3, art. 26 ust.1 ustawy z dnia 17 maja 1998 r. Prawo geodezyjne i kartograficzne (tekst jednolity Dz. U. z 2023 r. poz. 1752 z późn. zm.),
- art. 28, art. 61, art. 104 i art. 107, art. 127 i 127a ustawy z dnia 14 czerwca 1960 r. Kodeks postępowania administracyjnego (tekst jednolity Dz. U. z 2024 r. poz.572 z późn. zm.),

#### ustalam

gleboznawczą klasyfikację gruntu położonego w obrębie ewidencyjnym Owsiszcze, jednostka ewidencyjna Krzyżanowice, w granicach obszaru opracowania na działkach ewidencyjnych numer: **603 i 604 am.3** zgodnie z projektem ustalenia klasyfikacji i opracowaniem geodezyjnym, przyjętym do powiatowego zasobu geodezyjnego i kartograficznego pod identyfikatorem P.2411.2023.1592 w następujący sposób:

1. na działce ewidencyjnej numer 603 am. 3 na użytku R ustalam klasę bonitacyjną gruntu IV a o powierzchni 0,1887 ha i klasę bonitacyjną gruntu IV b o powierzchni 0,0833 ha,
2. na działce ewidencyjnej numer 604 am. 3 na użytku R ustalam klasę bonitacyjną gruntu IV a o powierzchni 0,0066 ha i klasę bonitacyjną gruntu IV b o powierzchni 0,1464 ha,

#### UZASADNIENIE

W myśl § 3 i 4 pkt 3 rozporządzenia Rady Ministrów w sprawie gleboznawczej klasyfikacji gruntów (zwanego dalej rozporządzeniem) klasyfikację przeprowadza Starosta z urzędu na gruntach objętych postępowaniem scaleniowym, jakie jest prowadzone na terenie obrębów ewidencyjnych Owsiszcze i Nowa Wioska, jednostka ewidencyjna Krzyżanowice, wszczętym postanowieniem Starosty Raciborskiego nr SG.661.1.4.2023 z 22 maja 2023 r.

Do przeprowadzenia czynności klasyfikacyjnych Starosta Raciborski upoważnił Pana Kamila Kotowicza (upoważnienie nr 204/2023 z 12.06.2023 r.) oraz Pana Daniela Wójtowicza

(upoważnienie nr 205/2023 z 12.06.2023 r.) z firmy GEORES Sp z o.o. z siedzibą w Rzeszowie przy ul. Targowej 3, na podstawie umowy Nr OR.VII.273.7.2023 z 30.05.2023 r.

Na podstawie § 6 rozporządzenia Starosta Raciborski obwieszczeniem w sprawie nr SG.6623.1.4.2023 z 08.08.2023 r. zawiadomił o wszczęciu z urzędu postępowania w sprawie gleboznawczej klasyfikacji gruntów oraz o obszarze objętym klasyfikacją, miejscu i terminie rozpoczęcia czynności klasyfikacyjnych, harmonogramie prac i wskazał dane upoważnionych klasyfikatorów.

Czynności klasyfikacyjne w terenie na działkach objętych opracowaniem odbyły się w dniu 30.08.2023 r. Operat techniczny nr SG.6642.2.1046.2023 wraz z projektem ustalenia klasyfikacji, dokumentujące przebieg i rezultat prac klasyfikatora po pozytywnej weryfikacji przyjęty został do zasobu geodezyjnego i kartograficznego pod identyfikatorem nr P.2411.2023.1592.

Zgodnie z § 9 ust 1 i 3 oraz § 10 pkt.1 Starosta Raciborski obwieszczeniem nr SG.6623.1.4.2023 z 26.02.2024 r. zawiadomił o miejscu i terminie wyłożenia na 14 dni do publicznego wglądu projektu ustalenia gleboznawczej klasyfikacji gruntów w tutejszym Wydziale Geodezji, tj. od 12 do 26 marca 2024 r. Ponadto poinformował o przysługującym prawie czynnego udziału w postępowaniu i możliwości wypowiedzenia się, co do zebranych dowodów i materiałów oraz zgłoszonych żądań (zgodnie z art. 10 Kodeksu postępowania administracyjnego). W wyznaczonym terminie nie stawili się Państwo.

Wyniki klasyfikacji przedstawiono na mapie ewidencyjnej w skali 1: 2000. Opracowana mapa klasyfikacji zgodnie z §11 ust.1 rozporządzenia w sprawie gleboznawczej klasyfikacji gruntów jest integralną częścią decyzji o ustaleniu gleboznawczej klasyfikacji i stanowi załącznik do niniejszej decyzji.

Projekt ustalenia klasyfikacji, mapa klasyfikacji oraz wyżej wymieniony operat klasyfikacyjny stanowią dowody w sprawie, a po uzyskaniu przez decyzję waloru ostateczności są podstawą do wniesienia wyników przeprowadzonej klasyfikacji do operatu ewidencyjnego dla obrębu ewidencyjnego Owsiszcze, jednostka ewidencyjna Krzyżanowice.

Biorąc powyższe pod uwagę orzeczono jak w sentencji decyzji.

## POUCZENIE

Od niniejszej decyzji służy stronie prawo wniesienia odwołania do Śląskiego Wojewódzkiego Inspektora Nadzoru Geodezyjnego i Kartograficznego w Katowicach za moim pośrednictwem, w terminie 14 dni od daty jej otrzymania. W trakcie biegu terminu do wniesienia odwołania strona może zrzec się prawa do wniesienia odwołania.

Z dniem doręczenia organowi oświadczenia o zrzeczeniu się prawa do wniesienia odwołania przez ostatnią ze stron postępowania, decyzja staje się ostateczna i prawomocna.



Z up. STAROSTY  
*Piotr Blochel*  
GEODETA POWIATOWY

### Załączniki:

1- Mapa klasyfikacji skala 1:2000,

### Otrzymują:

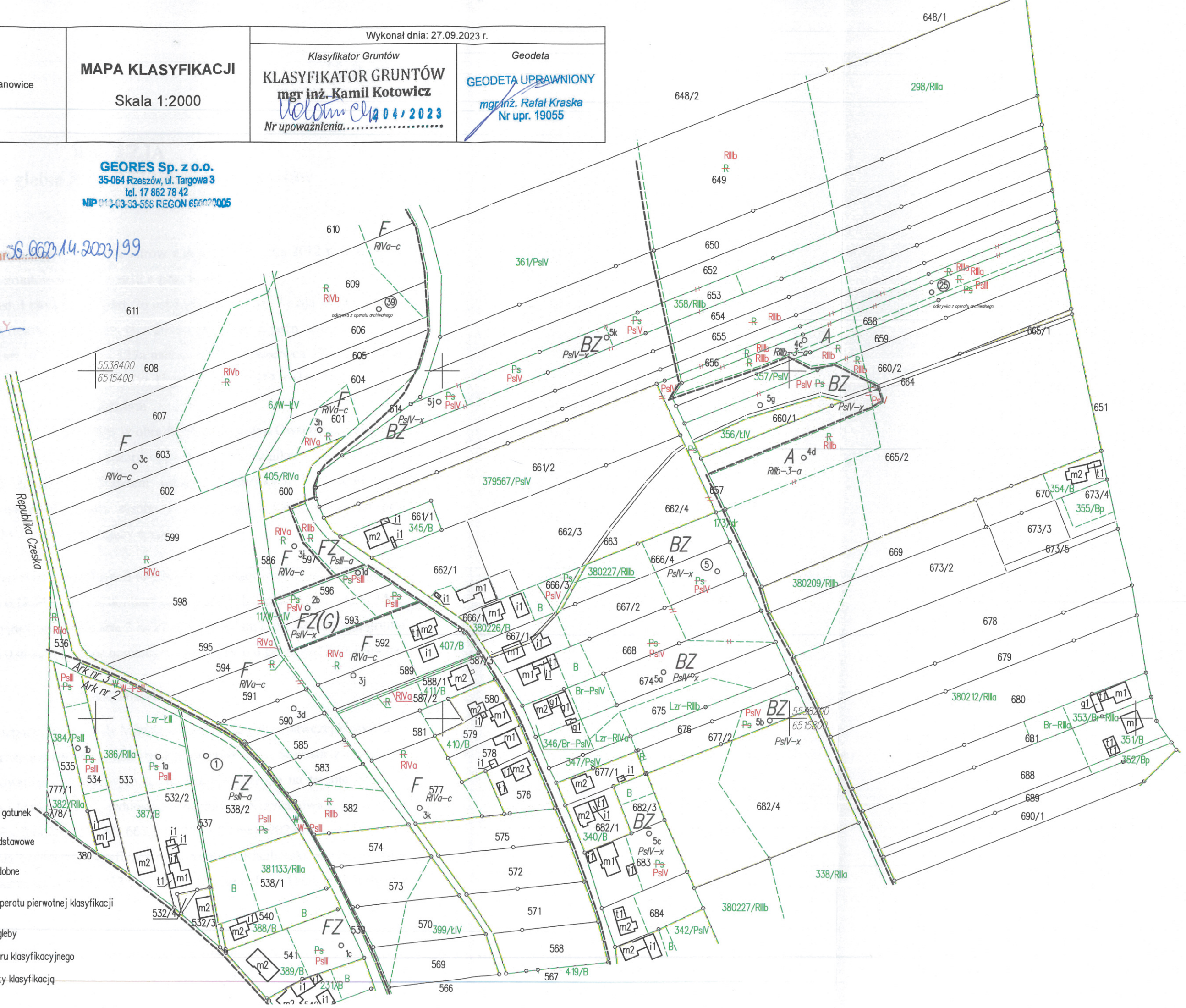
1. Pan [REDACTED]
2. Pan [REDACTED]
3. SG – a/a;
4. Wydział Geodezji - Ewidencja gruntów i budynków - w/m.

Woj. śląskie Powiat: raciborski Gmina: 241104_2 Krzyżanowice Obręb: 0006 Owsiszczce SG.6642.2.1046.2023	<b>MAPA KLASYFIKACJI</b>  Skala 1:2000	Wykonana dnia: 27.09.2023 r.	Geodeta
		Klasyfikator Gruntów <b>KLASYFIKATOR GRUNTÓW</b> <b>mgr inż. Kamil Kotowicz</b> <i>Wolowicz</i> 04/2023 Nr upoważnienia: .....	<b>GEODETA UPRAWNIONY</b> <i>Rafal Kraska</i> mgr inż. Rafał Kraska Nr upr. 19055

**GEORES Sp. z o.o.**  
 35-064 Rzeszów, ul. Targowa 3  
 tel. 17 862 78 42  
 NIP 012-03-33-586 REGON 66002005

Załącznik graficzny do decyzji nr *SG.6642.2.1046.2023/99*  
 z dnia *18.06.2024*

Z up. STAROSTY  
*Piotr Blochel*  
 GEODETA POWIATOWY



- Legenda:
- F, FZ(G), A, B, BZ** – typy gleb
  - RIVa-c** – klasa gruntu, gatunek
  - ① – odkrytka podstawowe
  - 1a – odkrytka podobne
  - 69 – odkrytka z operatu pierwotnej klasyfikacji
  - odkrytka z operatu archiwalnego
  - — — — — zasięg tupu gleby
  - - - - - zasięg konturu klasyfikacyjnego
  - - - - - obszar objęty klasyfikacją

SG.6623.1.4.2023/101

## DECYZJA w sprawie gleboznawczej klasyfikacji gruntów

Na podstawie:

- § 3, § 4 pkt 3, § 5 rozporządzenia Rady Ministrów z dnia 12 września 2012 r. w sprawie gleboznawczej klasyfikacji gruntów (Dz. U. z 2012 r. poz. 1246),
- art. 7d pkt 1 lit. a, art.20 ust. 1 pkt 1 i ust. 3, art. 26 ust.1 ustawy z dnia 17 maja 1998 r. Prawo geodezyjne i kartograficzne (tekst jednolity Dz. U. z 2023 r. poz. 1752 z późn. zm.),
- art. 28, art. 61, art. 104 i art. 107, art. 127 i 127a ustawy z dnia 14 czerwca 1960 r. Kodeks postępowania administracyjnego (tekst jednolity Dz. U. z 2024 r. poz.572 z późn. zm.),

### ustalam

gleboznawczą klasyfikację gruntu położonego w obrębie ewidencyjnym Owsiszcze, jednostka ewidencyjna Krzyżanowice, w granicach obszaru opracowania na działkach ewidencyjnych numer: **622 i 623 am.3** zgodnie z projektem ustalenia klasyfikacji i opracowaniem geodezyjnym, przyjętym do powiatowego zasobu geodezyjnego i kartograficznego pod identyfikatorem P.2411.2023.1592 w następujący sposób:

1. na działce ewidencyjnej numer 622 am. 3 na użytku R ustalam klasę bonitacyjną gruntu IV a o powierzchni 0,2380 ha,
2. na działce ewidencyjnej numer 623 am. 3 na użytku R ustalam klasę bonitacyjną gruntu IV a o powierzchni 0,1110 ha.

### UZASADNIENIE

W myśl § 3 i 4 pkt 3 rozporządzenia Rady Ministrów w sprawie gleboznawczej klasyfikacji gruntów (zwanego dalej rozporządzeniem) klasyfikację przeprowadza Starosta z urzędu na gruntach objętych postępowaniem scaleniowym, jakie jest prowadzone na terenie obrębów ewidencyjnych Owsiszcze i Nowa Wioska, jednostka ewidencyjna Krzyżanowice, wszczętym postanowieniem Starosty Raciborskiego nr SG.661.1.4.2023 z 22 maja 2023 r.

Do przeprowadzenia czynności klasyfikacyjnych Starosta Raciborski upoważnił Pana Kamila Kotowicza (upoważnienie nr 204/2023 z 12.06.2023 r.) oraz Pana Daniela Wójtowicza

(upoważnienie nr 205/2023 z 12.06.2023 r.) z firmy GEORES Sp z o.o. z siedzibą w Rzeszowie przy ul. Targowej 3, na podstawie umowy Nr OR.VII.273.7.2023 z 30.05.2023 r.

Na podstawie § 6 rozporządzenia Starosta Raciborski obwieszczeniem w sprawie nr SG.6623.1.4.2023 z 08.08.2023 r. zawiadomił o wszczęciu z urzędu postępowania w sprawie gleboznawczej klasyfikacji gruntów oraz o obszarze objętym klasyfikacją, miejscu i terminie rozpoczęcia czynności klasyfikacyjnych, harmonogramie prac i wskazał dane upoważnionych klasyfikatorów.

Czynności klasyfikacyjne w terenie na działkach objętych opracowaniem odbyły się w dniu 30.08.2023 r. Operat techniczny nr SG.6642.2.1046.2023 wraz z projektem ustalenia klasyfikacji, dokumentujące przebieg i rezultat prac klasyfikatora po pozytywnej weryfikacji przyjęty został do zasobu geodezyjnego i kartograficznego pod identyfikatorem nr P.2411.2023.1592.

Zgodnie z § 9 ust 1 i 3 oraz § 10 pkt.1 Starosta Raciborski obwieszczeniem nr SG.6623.1.4.2023 z 26.02.2024 r. zawiadomił o miejscu i terminie wyłożenia na 14 dni do publicznego wglądu projektu ustalenia gleboznawczej klasyfikacji gruntów w tutejszym Wydziale Geodezji, tj. od 12 do 26 marca 2024 r. Ponadto poinformował o przysługującym prawie czynnego udziału w postępowaniu i możliwości wypowiedzenia się, co do zebranych dowodów i materiałów oraz zgłoszonych żądań (zgodnie z art. 10 Kodeksu postępowania administracyjnego). W wyznaczonym terminie nie stawił się Pan.

Wyniki klasyfikacji przedstawiono na mapie ewidencyjnej w skali 1: 2000. Opracowana mapa klasyfikacji zgodnie z §11 ust.1 rozporządzenia w sprawie gleboznawczej klasyfikacji gruntów jest integralną częścią decyzji o ustaleniu gleboznawczej klasyfikacji i stanowi załącznik do niniejszej decyzji.

Projekt ustalenia klasyfikacji, mapa klasyfikacji oraz wyżej wymieniony operat klasyfikacyjny stanowią dowody w sprawie, a po uzyskaniu przez decyzję waloru ostateczności są podstawą do wniesienia wyników przeprowadzonej klasyfikacji do operatu ewidencyjnego dla obrębu ewidencyjnego Owsiszczce, jednostka ewidencyjna Krzyżanowice.

Biorąc powyższe pod uwagę orzeczono jak w sentencji decyzji.

## POUCZENIE

Od niniejszej decyzji służy stronie prawo wniesienia odwołania do Śląskiego Wojewódzkiego Inspektora Nadzoru Geodezyjnego i Kartograficznego w Katowicach za moim pośrednictwem, w terminie 14 dni od daty jej otrzymania. W trakcie biegu terminu do wniesienia odwołania strona może zrzec się prawa do wniesienia odwołania.

Z dniem doręczenia organowi oświadczenia o zrzeczeniu się prawa do wniesienia odwołania przez ostatnią ze stron postępowania, decyzja staje się ostateczna i prawomocna.



Z up. STAROSTY

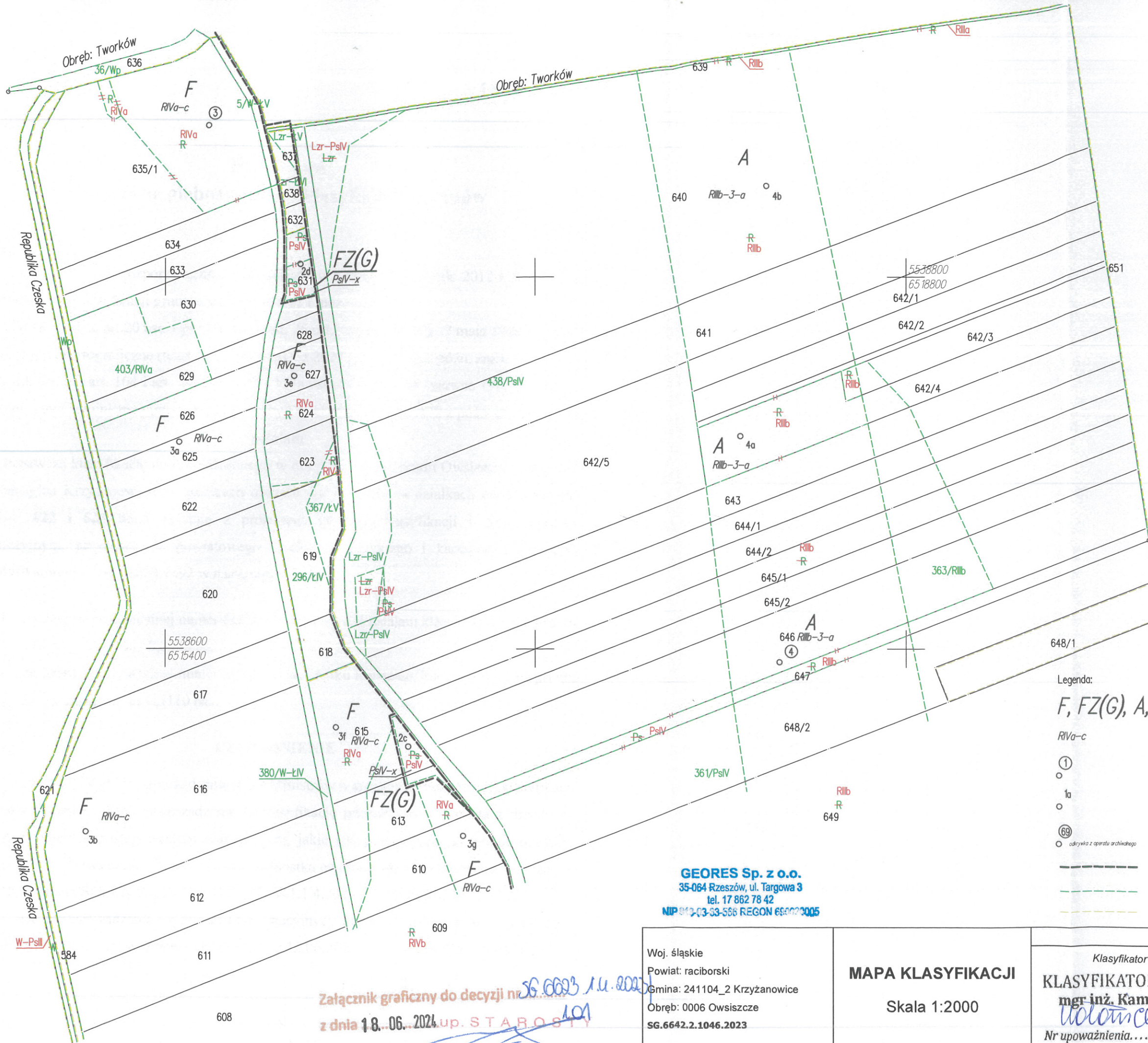
*Piotr Blochel*  
GEODETA POWIATOWY

Załączniki:

1- Mapa klasyfikacji skala 1:2000,

Otrzymują:

1. Pan [REDACTED]
2. SG – a/a;
3. Wydział Geodezji - Ewidencja gruntów i budynków - w/m.



- Legenda:
- F, FZ(G), A, B, BZ – typy gleb
  - RIVa-c – klasa gruntu, gatunek
  - ① – odkrywki podstawowe
  - 1a – odkrywki podobne
  - ② – odkrywki z operatu pierwotnej klasyfikacji
  - – odkrywka z operatu archiwalnego
  - — — — — – zasięg tpu gleby
  - - - - - – zasięg konturu klasyfikacyjnego
  - - - - - – obszar objęty klasyfikacją

**GEORES Sp. z o.o.**  
 35-064 Rzeszów, ul. Targowa 3  
 tel. 17 862 78 42  
 NIP 812-03-53-566 REGON 650023005

Załącznik graficzny do decyzji nr SG.6642.2.1046.2023  
 z dnia 18.06.2024 r. up. STABOŚTY

*Piotr Brochel*  
 GEODETA POWIATOWY

Woj. śląskie Powiat: raciborski Gmina: 241104_2 Krzyżanowice Obręb: 0006 Owsiszcze SG.6642.2.1046.2023	<b>MAPA KLASYFIKACJI</b>  Skala 1:2000	Wykonał dnia: 27.09.2023 r.	
		Klasyfikator Gruntów <b>KLASYFIKATOR GRUNTÓW</b> mgr inż. Kamil Kotowicz <i>Kotowicz</i> 20.09.2023 Nr upoważnienia:.....	Geodeta <b>GEODETA UPRAWNIONY</b> mgr inż. Rafał Kraska Nr upr. 19055



SG.6623.1.4.2023/102

## **DECYZJA**

### **w sprawie gleboznawczej klasyfikacji gruntów**

Na podstawie:

- § 3, § 4 pkt 3, § 5 rozporządzenia Rady Ministrów z dnia 12 września 2012 r. w sprawie gleboznawczej klasyfikacji gruntów (Dz. U. z 2012 r. poz. 1246),
- art. 7d pkt 1 lit. a, art.20 ust. 1 pkt 1 i ust. 3, art. 26 ust.1 ustawy z dnia 17 maja 1998 r. Prawo geodezyjne i kartograficzne (tekst jednolity Dz. U. z 2023 r. poz. 1752 z późn. zm.),
- art. 28, art. 61, art. 104 i art. 107, art. 127 i 127a ustawy z dnia 14 czerwca 1960 r. Kodeks postępowania administracyjnego (tekst jednolity Dz. U. z 2024 r. poz.572 z późn. zm.),

#### **ustalam**

gleboznawczą klasyfikację gruntu położonego w obrębie ewidencyjnym Owsiszcze, jednostka ewidencyjna Krzyżanowice, w granicach obszaru opracowania na działkach ewidencyjnych numer: **628, 629, 630 i 631 am.3** zgodnie z projektem ustalenia klasyfikacji i opracowaniem geodezyjnym, przyjętym do powiatowego zasobu geodezyjnego i kartograficznego pod identyfikatorem P.2411.2023.1592 w następujący sposób:

1. na działce ewidencyjnej numer 628 am. 3 na użytku R ustalam klasę bonitacyjną gruntu IV a o powierzchni 0,0382 ha,
2. na działce ewidencyjnej numer 629 am. 3 na użytku R ustalam klasę bonitacyjną gruntu IV a o powierzchni 0,0501 ha,
3. na działce ewidencyjnej numer 630 am. 3 na użytku R ustalam klasę bonitacyjną gruntu IV a o powierzchni 0,2958 ha,
4. na działce ewidencyjnej numer 631 am. 3 na użytku R ustalam klasę bonitacyjną gruntu IV a o powierzchni 0,0225 ha i na użytku Ps ustalam klasę bonitacyjną gruntu IV o powierzchni 0,0495 ha,

#### **UZASADNIENIE**

W myśl § 3 i 4 pkt 3 rozporządzenia Rady Ministrów w sprawie gleboznawczej klasyfikacji gruntów (zwanego dalej rozporządzeniem) klasyfikację przeprowadza Starosta z urzędu na gruntach objętych postępowaniem scaleniowym, jakie jest prowadzone na terenie obrębów

ewidencyjnych Owsiszcze i Nowa Wioska, jednostka ewidencyjna Krzyżanowice, wszczętym postanowieniem Starosty Raciborskiego nr SG.661.1.4.2023 z 22 maja 2023 r.

Do przeprowadzenia czynności klasyfikacyjnych Starosta Raciborski upoważnił Pana Kamila Kotowicza (upoważnienie nr 204/2023 z 12.06.2023 r.) oraz Pana Daniela Wójtowicza (upoważnienie nr 205/2023 z 12.06.2023 r.) z firmy GEORES Sp z o.o. z siedzibą w Rzeszowie przy ul. Targowej 3, na podstawie umowy Nr OR.VII.273.7.2023 z 30.05.2023 r.

Na podstawie § 6 rozporządzenia Starosta Raciborski obwieszczeniem w sprawie nr SG.6623.1.4.2023 z 08.08.2023 r. zawiadomił o wszczęciu z urzędu postępowania w sprawie gleboznawczej klasyfikacji gruntów oraz o obszarze objętym klasyfikacją, miejscu i terminie rozpoczęcia czynności klasyfikacyjnych, harmonogramie prac i wskazał dane upoważnionych klasyfikatorów.

Czynności klasyfikacyjne w terenie na działkach objętych opracowaniem odbyły się w dniu 30.08.2023 r. Operat techniczny nr SG.6642.2.1046.2023 wraz z projektem ustalenia klasyfikacji, dokumentujące przebieg i rezultat prac klasyfikatora po pozytywnej weryfikacji przyjęty został do zasobu geodezyjnego i kartograficznego pod identyfikatorem nr P.2411.2023.1592.

Zgodnie z § 9 ust 1 i 3 oraz § 10 pkt.1 Starosta Raciborski obwieszczeniem nr SG.6623.1.4.2023 z 26.02.2024 r. zawiadomił o miejscu i terminie wyłożenia na 14 dni do publicznego wglądu projektu ustalenia gleboznawczej klasyfikacji gruntów w tutejszym Wydziale Geodezji, tj. od 12 do 26 marca 2024 r. Ponadto poinformował o przysługującym prawie czynnego udziału w postępowaniu i możliwości wypowiedzenia się, co do zebranych dowodów i materiałów oraz zgłoszonych żądań (zgodnie z art. 10 Kodeksu postępowania administracyjnego). W wyznaczonym terminie nie stawił się Pan.

Wyniki klasyfikacji przedstawiono na mapie ewidencyjnej w skali 1: 2000. Opracowana mapa klasyfikacji zgodnie z §11 ust.1 rozporządzenia w sprawie gleboznawczej klasyfikacji gruntów jest integralną częścią decyzji o ustaleniu gleboznawczej klasyfikacji i stanowi załącznik do niniejszej decyzji.

Projekt ustalenia klasyfikacji, mapa klasyfikacji oraz wyżej wymieniony operat klasyfikacyjny stanowią dowody w sprawie, a po uzyskaniu przez decyzję waloru ostateczności są podstawą do wniesienia wyników przeprowadzonej klasyfikacji do operatu ewidencyjnego dla obrębu ewidencyjnego Owsiszcze, jednostka ewidencyjna Krzyżanowice.

Biorąc powyższe pod uwagę orzeczono jak w sentencji decyzji.

## POUCZENIE

Od niniejszej decyzji służy stronie prawo wniesienia odwołania do Śląskiego Wojewódzkiego Inspektora Nadzoru Geodezyjnego i Kartograficznego w Katowicach za moim pośrednictwem, w terminie 14 dni od daty jej otrzymania. W trakcie biegu terminu do wniesienia odwołania strona może zrzec się prawa do wniesienia odwołania.

Z dniem doręczenia organowi oświadczenia o zrzeczeniu się prawa do wniesienia odwołania przez ostatnią ze stron postępowania, decyzja staje się ostateczna i prawomocna.



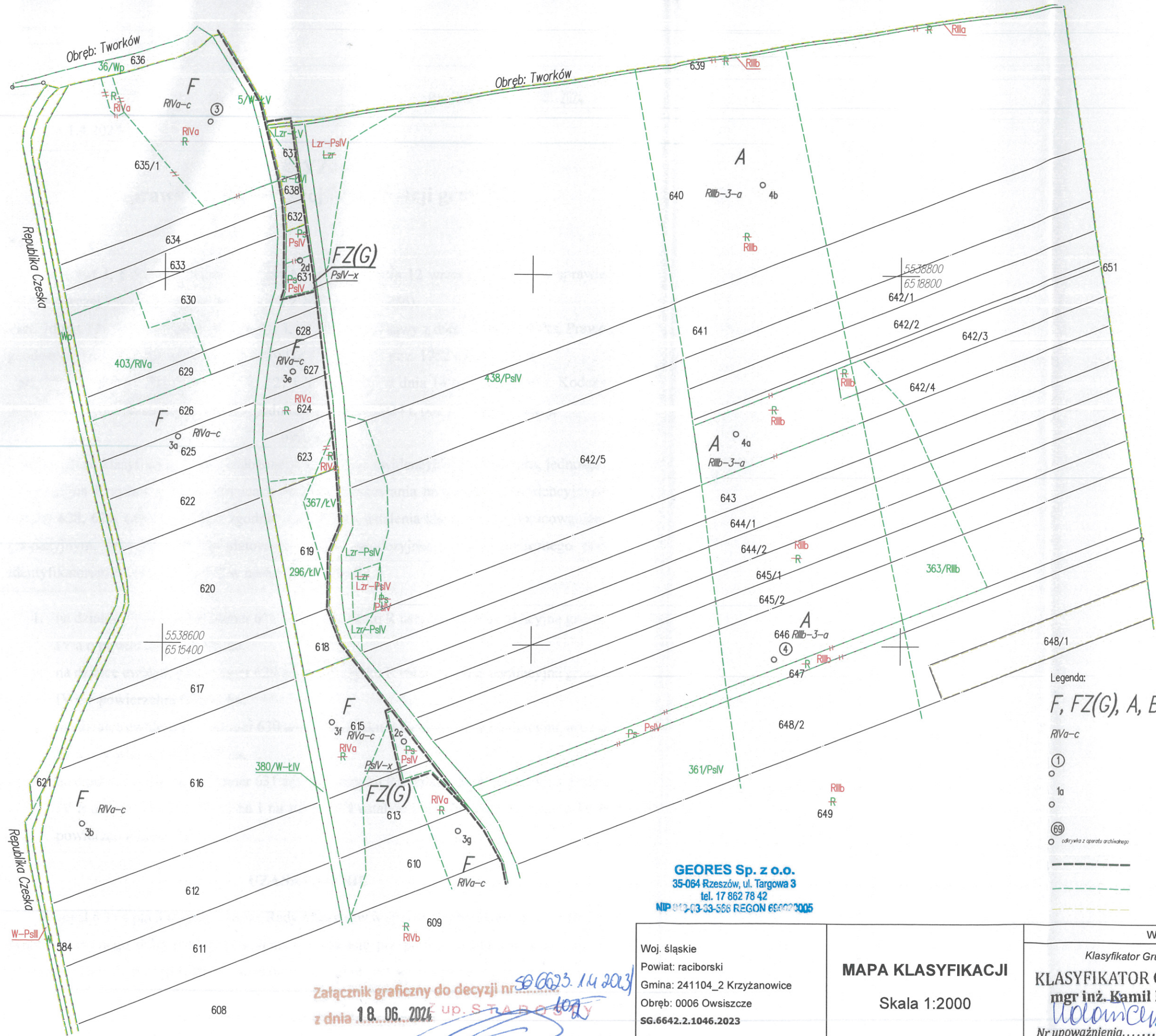
Z up. STAROSTY  
  
Piotr Blochel  
BECEDETA POWIATOWY

### Załączniki:

- 1- Mapa klasyfikacji skala 1:2000,

### Otrzymują:

1. Pan [REDACTED]
2. SG – a/a;
3. Wydział Geodezji - Ewidencja gruntów i budynków - w/m.



- Legenda:
- F, FZ(G), A, B, BZ – typy gleb
  - RIVa-c – klasa gruntu, gatunek
  - ① – odkrytki podstawowe
  - 1a – odkrytki podobne
  - ⑥9 – odkrytki z operatu pierwotnej klasyfikacji
  - odkrytki z operatu archiwalnego
  - — — — — zasięg typu gleby
  - - - - - zasięg konturu klasyfikacyjnego
  - - - - - obszar objęty klasyfikacją

**GEORES Sp. z o.o.**  
 35-064 Rzeszów, ul. Targowa 3  
 tel. 17 862 78 42  
 NIP 664-03-33-566 REGON 69003005

Załącznik graficzny do decyzji nr 50/6642.2.1046.2023/14/2023  
 z dnia 18.06.2024 r. z up. S.T.A.B.O.S.J.

Piotr Blochel  
 GEODETA POWIATOWY

Woj. śląskie Powiat: raciborski Gmina: 241104_2 Krzyżanowice Obręb: 0006 Owsiszcze SG.6642.2.1046.2023	<b>MAPA KLASYFIKACJI</b>  Skala 1:2000	Wykonał dnia: 27.09.2023 r.  Klasyfikator Gruntów <b>KLASYFIKATOR GRUNTÓW</b> <b>mgr inż. Kamil Kotowicz</b> <i>Kotowicz</i> 2024/2023 Nr upoważnienia.....	Geodeta <b>GEODETA UPRAWNIONY</b> mgr inż. Rafał Kraska Nr upr. 19055
--	--	---	--

SG.6623.1.4.2023/106

## DECYZJA w sprawie gleboznawczej klasyfikacji gruntów

Na podstawie:

- § 3, § 4 pkt 3, § 5 rozporządzenia Rady Ministrów z dnia 12 września 2012 r. w sprawie gleboznawczej klasyfikacji gruntów (Dz. U. z 2012 r. poz. 1246),
- art. 7d pkt 1 lit. a, art.20 ust. 1 pkt 1 i ust. 3, art. 26 ust.1 ustawy z dnia 17 maja 1998 r. Prawo geodezyjne i kartograficzne (tekst jednolity Dz. U. z 2023 r. poz. 1752 z późn. zm.),
- art. 28, art. 61, art. 104 i art. 107, art. 127 i 127a ustawy z dnia 14 czerwca 1960 r. Kodeks postępowania administracyjnego (tekst jednolity Dz. U. z 2024 r. poz.572 z późn. zm.),

### ustalam

gleboznawczą klasyfikację gruntu położonego w obrębie ewidencyjnym Owsiszcze, jednostka ewidencyjna Krzyżanowice, w granicach obszaru opracowania na działce ewidencyjnej numer **656 am.3** zgodnie z projektem ustalenia klasyfikacji i opracowaniem geodezyjnym, przyjętym do powiatowego zasobu geodezyjnego i kartograficznego pod identyfikatorem P.2411.2023.1592 w następujący sposób: na użytku R ustalam klasę bonitacyjną gruntu III b o powierzchni 0,0711 ha.

### UZASADNIENIE

W myśl § 3 i 4 pkt 3 rozporządzenia Rady Ministrów w sprawie gleboznawczej klasyfikacji gruntów (zwanego dalej rozporządzeniem) klasyfikację przeprowadza Starosta z urzędu na gruntach objętych postępowaniem scaleniowym, jakie jest prowadzone na terenie obrębów ewidencyjnych Owsiszcze i Nowa Wioska, jednostka ewidencyjna Krzyżanowice, wszczętym postanowieniem Starosty Raciborskiego nr SG.661.1.4.2023 z 22 maja 2023 r.

Do przeprowadzenia czynności klasyfikacyjnych Starosta Raciborski upoważnił Pana Kamila Kotowicza (upoważnienie nr 204/2023 z 12.06.2023 r.) oraz Pana Daniela Wójtowicza (upoważnienie nr 205/2023 z 12.06.2023 r.) z firmy GEORES Sp z o.o. z siedzibą w Rzeszowie przy ul. Targowej 3, na podstawie umowy Nr OR.VII.273.7.2023 z 30.05.2023 r.

Na podstawie § 6 rozporządzenia Starosta Raciborski obwieszczeniem w sprawie nr SG.6623.1.4.2023 z 08.08.2023 r. zawiadomił o wszczęciu z urzędu postępowania w sprawie

gleboznawczej klasyfikacji gruntów oraz o obszarze objętym klasyfikacją, miejscu i terminie rozpoczęcia czynności klasyfikacyjnych, harmonogramie prac i wskazał dane upoważnionych klasyfikatorów.

Czynności klasyfikacyjne w terenie na działkach objętych opracowaniem odbyły się w dniu 18.08.2023 r. Operat techniczny nr SG.6642.2.1046.2023 wraz z projektem ustalenia klasyfikacji, dokumentujące przebieg i rezultat prac klasyfikatora po pozytywnej weryfikacji przyjęty został do zasobu geodezyjnego i kartograficznego pod identyfikatorem nr P.2411.2023.1592.

Zgodnie z § 9 ust 1 i 3 oraz § 10 pkt.1 Starosta Raciborski obwieszczeniem nr SG.6623.1.4.2023 z 26.02.2024 r. zawiadomił o miejscu i terminie wyłożenia na 14 dni do publicznego wglądu projektu ustalenia gleboznawczej klasyfikacji gruntów w tutejszym Wydziale Geodezji, tj. od 12 do 26 marca 2024 r. Ponadto poinformował o przysługującym prawie czynnego udziału w postępowaniu i możliwości wypowiedzenia się, co do zebranych dowodów i materiałów oraz zgłoszonych żądań (zgodnie z art. 10 Kodeksu postępowania administracyjnego). W wyznaczonym terminie nie stawił się Pan.

Wyniki klasyfikacji przedstawiono na mapie ewidencyjnej w skali 1: 2000. Opracowana mapa klasyfikacji zgodnie z §11 ust.1 rozporządzenia w sprawie gleboznawczej klasyfikacji gruntów jest integralną częścią decyzji o ustaleniu gleboznawczej klasyfikacji i stanowi załącznik do niniejszej decyzji.

Projekt ustalenia klasyfikacji, mapa klasyfikacji oraz wyżej wymieniony operat klasyfikacyjny stanowią dowody w sprawie, a po uzyskaniu przez decyzję waloru ostateczności są podstawą do wniesienia wyników przeprowadzonej klasyfikacji do operatu ewidencyjnego dla obrębu ewidencyjnego Owsiszczce, jednostka ewidencyjna Krzyżanowice.

Biorąc powyższe pod uwagę orzeczono jak w sentencji decyzji.

## POUCZENIE

Od niniejszej decyzji służy stronie prawo wniesienia odwołania do Śląskiego Wojewódzkiego Inspektora Nadzoru Geodezyjnego i Kartograficznego w Katowicach za moim pośrednictwem, w terminie 14 dni od daty jej otrzymania. W trakcie biegu terminu do wniesienia odwołania strona może zrzec się prawa do wniesienia odwołania.

Z dniem doręczenia organowi oświadczenia o zrzeczeniu się prawa do wniesienia odwołania przez ostatnią ze stron postępowania, decyzja staje się ostateczna i prawomocna.



Z up. STAROSTY  
  
Piotr Blochel  
GEODETA POWIATOWY

### Załączniki:

1- Mapa klasyfikacji skala 1:2000,

### Otrzymują:

1. Pan XXXXXXXXXX
2. SG – a/a;
3. Wydział Geodezji - Ewidencja gruntów i budynków - w/m.

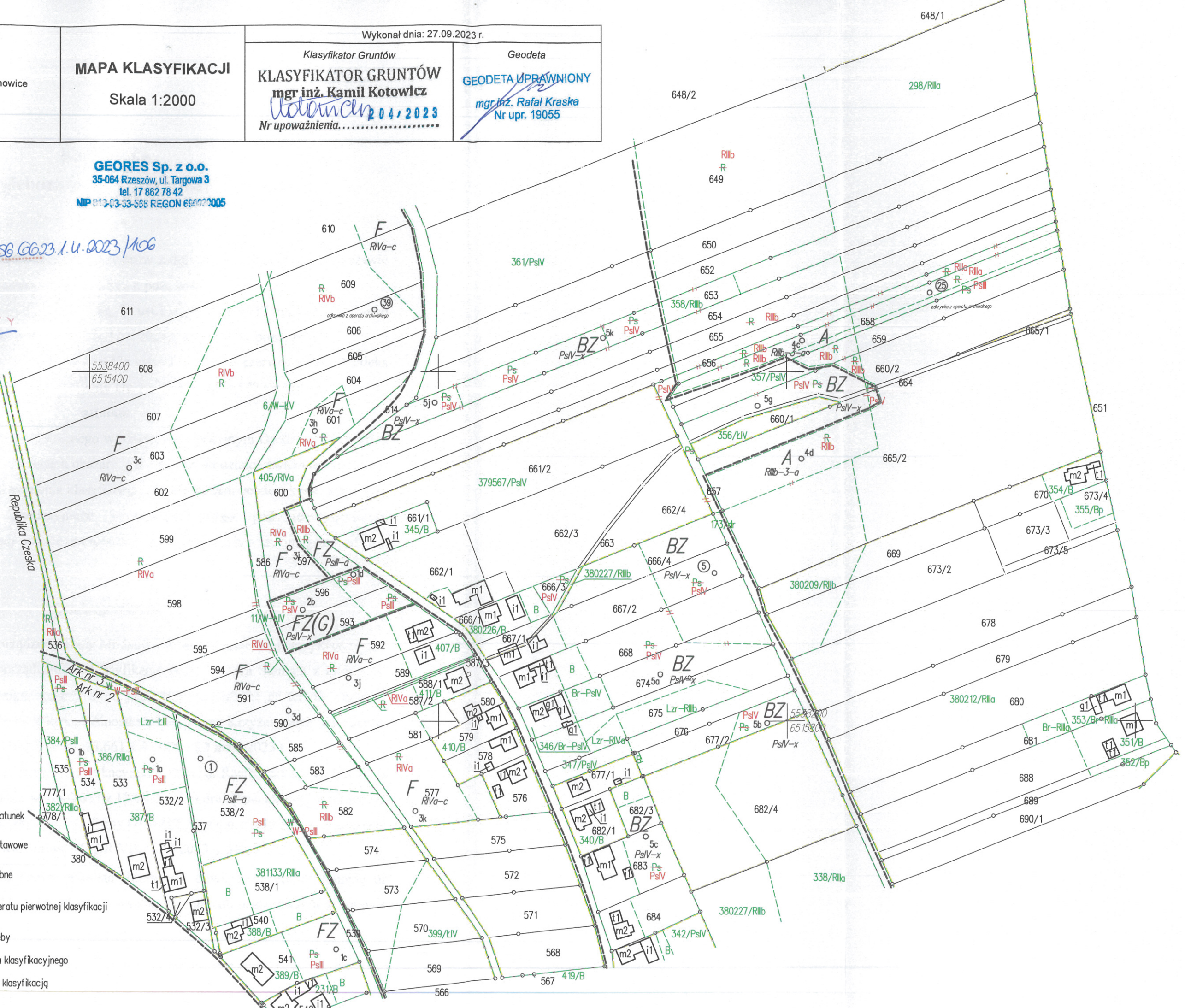
Woj. śląskie Powiat: raciborski Gmina: 241104_2 Krzyżanowice Obręb: 0006 Owsiszczce SG.6642.2.1046.2023	<b>MAPA KLASYFIKACJI</b>  Skala 1:2000	Wykonana dnia: 27.09.2023 r.	
		Klasyfikator Gruntów <b>KLASYFIKATOR GRUNTÓW</b> mgr inż. Kamil Kotowicz <i>Kotowicz</i> 2024/2023 Nr upoważnienia.....	Geodeta <b>GEODETA UPRAWNIONY</b> mgr inż. Rafał Kraske Nr upr. 19055

**GEORES Sp. z o.o.**  
 35-064 Rzeszów, ul. Targowa 3  
 tel. 17 862 78 42  
 NIP 612-03-53-586 REGON 690029005

Załącznik graficzny do decyzji nr.....  
 z dnia 18.06.2024 r.

Z up. STAROSTY  
*Piotr Blochel*  
 GEODETA POWIATOWY

- Legenda:
- F, FZ(G), A, B, BZ - typy gleb
  - RIVa-c - klasa gruntu, gatunek
  - ① - odkrywki podstawowe
  - 1a - odkrywki podobne
  - 69 - odkrywki z operatu pierwotnej klasyfikacji
  - - odkrywki z operatu archiwalnego
  - - zasięg typu gleby
  - - - - - zasięg konturu klasyfikacyjnego
  - - obszar objęty klasyfikacją





SG.6623.1.4.2023/114

## **DECYZJA**

### **w sprawie gleboznawczej klasyfikacji gruntów**

Na podstawie:

- § 3, § 4 pkt 3, § 5 rozporządzenia Rady Ministrów z dnia 12 września 2012 r. w sprawie gleboznawczej klasyfikacji gruntów (Dz. U. z 2012 r. poz. 1246),
- art. 7d pkt 1 lit. a, art.20 ust. 1 pkt 1 i ust. 3, art. 26 ust.1 ustawy z dnia 17 maja 1998 r. Prawo geodezyjne i kartograficzne (tekst jednolity Dz. U. z 2023 r. poz. 1752 z późn. zm.),
- art. 28, art. 61, art. 104 i art. 107, art. 127 i 127a ustawy z dnia 14 czerwca 1960 r. Kodeks postępowania administracyjnego (tekst jednolity Dz. U. z 2024 r. poz.572 z późn. zm.),

#### **ustalam**

gleboznawczą klasyfikację gruntu położonego w obrębie ewidencyjnym Owsiszcze, jednostka ewidencyjna Krzyżanowice, w granicach obszaru opracowania na działce ewidencyjnej numer: **683 am.3**, zgodnie z projektem ustalenia klasyfikacji i opracowaniem geodezyjnym, przyjętym do powiatowego zasobu geodezyjnego i kartograficznego pod identyfikatorem P.2411.2023.1592 w następujący sposób: na użytku Ps ustalam klasę bonitacyjną gruntu IV o powierzchni 0,0830 ha.

#### **UZASADNIENIE**

W myśl § 3 i 4 pkt 3 rozporządzenia Rady Ministrów w sprawie gleboznawczej klasyfikacji gruntów (zwanego dalej rozporządzeniem) klasyfikację przeprowadza Starosta z urzędu na gruntach objętych postępowaniem scaleniowym, jakie jest prowadzone na terenie obrębów ewidencyjnych Owsiszcze i Nowa Wioska, jednostka ewidencyjna Krzyżanowice, wszczętym postanowieniem Starosty Raciborskiego nr SG.661.1.4.2023 z 22 maja 2023 r.

Do przeprowadzenia czynności klasyfikacyjnych Starosta Raciborski upoważnił Pana Kamila Kotowicza (upoważnienie nr 204/2023 z 12.06.2023 r.) oraz Pana Daniela Wójtowicza (upoważnienie nr 205/2023 z 12.06.2023 r.) z firmy GEORES Sp z o.o. z siedzibą w Rzeszowie przy ul. Targowej 3, na podstawie umowy Nr OR.VII.273.7.2023 z 30.05.2023 r.

Na podstawie § 6 rozporządzenia Starosta Raciborski pismem nr SG.6623.1.4.2023 z 21.07.2023 r. zawiadomił o wszczęciu z urzędu postępowania w sprawie gleboznawczej klasyfikacji gruntów oraz o obszarze objętym klasyfikacją, miejscu i terminie rozpoczęcia czynności klasyfikacyjnych, harmonogramie prac i wskazał dane upoważnionych klasyfikatorów.

Czynności klasyfikacyjne w terenie na działce objętej opracowaniem odbyły się w dniu 18.08.2023 r. Operat techniczny nr SG.6642.2.1046.2023 wraz z projektem ustalenia klasyfikacji, dokumentujące przebieg i rezultat prac klasyfikatora po pozytywnej weryfikacji przyjęty został do zasobu geodezyjnego i kartograficznego pod identyfikatorem nr P.2411.2023.1592.

Zgodnie z § 9 ust 1 i 3 oraz § 10 pkt.1 Starosta Raciborski pismem nr SG.6623.1.4.2023 z 31.01.2024 r. zawiadomił o miejscu i terminie wyłożenia na 14 dni do publicznego wglądu projektu ustalenia gleboznawczej klasyfikacji gruntów w tutejszym Wydziale Geodezji, tj. od 12 do 26 marca 2024 r. Ponadto poinformował o przysługującym prawie czynnego udziału w postępowaniu i możliwości wypowiedzenia się, co do zebranych dowodów i materiałów oraz zgłoszonych żądań (zgodnie z art. 10 Kodeksu postępowania administracyjnego). W wyznaczonym terminie nie stawili się Państwo.

Wyniki klasyfikacji przedstawiono na mapie ewidencyjnej w skali 1: 2000. Opracowana mapa klasyfikacji zgodnie z §11 ust.1 rozporządzenia w sprawie gleboznawczej klasyfikacji gruntów jest integralną częścią decyzji o ustaleniu gleboznawczej klasyfikacji i stanowi załącznik do niniejszej decyzji.

Projekt ustalenia klasyfikacji, mapa klasyfikacji oraz wyżej wymieniony operat klasyfikacyjny stanowią dowody w sprawie, a po uzyskaniu przez decyzję waloru ostateczności są podstawą do wniesienia wyników przeprowadzonej klasyfikacji do operatu ewidencyjnego dla obrębu ewidencyjnego Owsiszczce, jednostka ewidencyjna Krzyżanowice.

Biorąc powyższe pod uwagę orzeczono jak w sentencji decyzji.

## POUCZENIE

Od niniejszej decyzji służy stronie prawo wniesienia odwołania do Śląskiego Wojewódzkiego Inspektora Nadzoru Geodezyjnego i Kartograficznego w Katowicach za moim pośrednictwem, w terminie 14 dni od daty jej otrzymania. W trakcie biegu terminu do wniesienia odwołania strona może zrzec się prawa do wniesienia odwołania. Z dniem doręczenia organowi oświadczenia o zrzeczeniu się prawa do wniesienia odwołania przez ostatnią ze stron postępowania, decyzja staje się ostateczna i prawomocna.



Z up. STAROSTY  
  
Piotr Blochel  
GEODETA POWIATOWY

### Załączniki:

1- Mapa klasyfikacji skala 1:2000

### Otrzymują:

1. Pan [REDACTED]
2. Pan [REDACTED]
3. SG – a/a;
4. Wydział Geodezji - Ewidencja gruntów i budynków - w/m.

Woj. śląskie Powiat: raciborski Gmina: 241104_2 Krzyżanowice Obręb: 0006 Owsiszczce SG.6642.2.1046.2023	<b>MAPA KLASYFIKACJI</b>  Skala 1:2000	Wykonał dnia: 27.09.2023 r.	
		Klasyfikator Gruntów <b>KLASYFIKATOR GRUNTÓW</b> mgr inż. Kamil Kotowicz <i>Kotowicz</i> 204/2023 Nr upoważnienia.....	Geodeta <b>GEODETA UPRAWNIONY</b> mgr inż. Rafał Kraska Nr upr. 19055

**GEORES Sp. z o.o.**  
35-064 Rzeszów, ul. Targowa 3  
tel. 17 862 78 42  
NIP 012-03-33-586 REGON 66002005

Załącznik graficzny do decyzji nr SG.6623.1.4.2023/114  
z dnia 18.06.2024

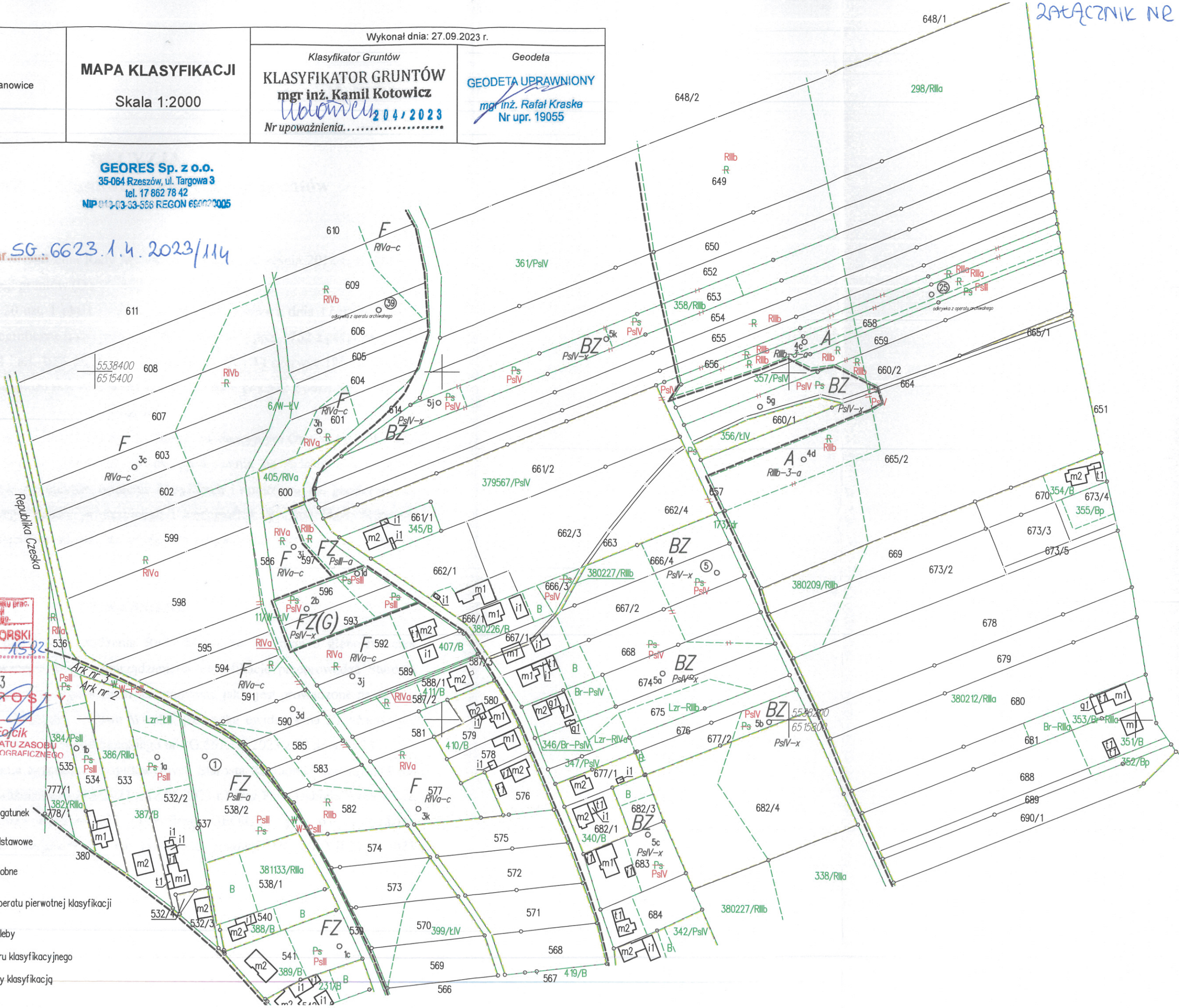
Z up. STAROSTY

*Piotr Blochel*  
GEODETA POWIATOWY

Powiadza się, że niniejszy dokument został opracowany w wyniku prac, których rezultaty ewentualnie zostały wpisane do ewidencji map i planów, a także do ewidencji gruntów i budynków, na podstawie danych i materiałów geodezyjnych i kartograficznych.

Nazwa organu prowadzącego państwowy zasób geodezyjny i kartograficzny: **STAROSTA RACIBORSKI**  
Identyfikator ewidencyjny operatu technicznego: **P.2411.2023.1502**  
Data przyjęcia operatu technicznego do zasobu: **20.10.2023**  
Imię, nazwisko i podpis osoby reprezentującej organ: *Barbara Fojcik*  
**Z up. STAROSTY**  
**Barbara Fojcik**  
KIEROWNIK REFERATU ZASOBU GEODEZYJNEGO I KARTOGRAFICZNEGO

- Legenda:
- F, FZ(G), A, B, BZ - typy gleb
  - RIVa-c - klasa gruntu, gatunek
  - ① - odkrytki podstawowe
  - 1a - odkrytki podobne
  - ⑥9 - odkrytki z operatu pierwotnej klasyfikacji
  - - odkrytki z operatu archiwalnego
  - - zasięg typu gleby
  - - - - - zasięg konturu klasyfikacyjnego
  - - obszar objęty klasyfikacją



SG.6623.1.4.2023/117

## DECYZJA w sprawie gleboznawczej klasyfikacji gruntów

Na podstawie:

- § 3, § 4 pkt 3, § 5 rozporządzenia Rady Ministrów z dnia 12 września 2012 r. w sprawie gleboznawczej klasyfikacji gruntów (Dz. U. z 2012 r. poz. 1246),
- art. 7d pkt 1 lit. a, art.20 ust. 1 pkt 1 i ust. 3, art. 26 ust.1 ustawy z dnia 17 maja 1998 r. Prawo geodezyjne i kartograficzne (tekst jednolity Dz. U. z 2023 r. poz. 1752 z późn. zm.),
- art. 28, art. 61, art. 104 i art. 107, art. 127 i 127a ustawy z dnia 14 czerwca 1960 r. Kodeks postępowania administracyjnego (tekst jednolity Dz. U. z 2024 r. poz.572 z późn. zm.),

### ustalam

gleboznawczą klasyfikację gruntu położonego w obrębie ewidencyjnym Owsiszcze, jednostka ewidencyjna Krzyżanowice, w granicach obszaru opracowania na działce ewidencyjnej numer: **693 am.3**, zgodnie z projektem ustalenia klasyfikacji i opracowaniem geodezyjnym, przyjętym do powiatowego zasobu geodezyjnego i kartograficznego pod identyfikatorem P.2411.2023.1592 w następujący sposób: na użytku Ps ustalam klasę bonitacyjną gruntu IV o powierzchni 0,0298 ha.

### UZASADNIENIE

W myśl § 3 i 4 pkt 3 rozporządzenia Rady Ministrów w sprawie gleboznawczej klasyfikacji gruntów (zwanego dalej rozporządzeniem) klasyfikację przeprowadza Starosta z urzędu na gruntach objętych postępowaniem scaleniowym, jakie jest prowadzone na terenie obrębów ewidencyjnych Owsiszcze i Nowa Wioska, jednostka ewidencyjna Krzyżanowice, wszczętym postanowieniem Starosty Raciborskiego nr SG.661.1.4.2023 z 22 maja 2023 r.

Do przeprowadzenia czynności klasyfikacyjnych Starosta Raciborski upoważnił Pana Kamila Kotowicza (upoważnienie nr 204/2023 z 12.06.2023 r.) oraz Pana Daniela Wójtowicza (upoważnienie nr 205/2023 z 12.06.2023 r.) z firmy GEORES Sp z o.o. z siedzibą w Rzeszowie przy ul. Targowej 3, na podstawie umowy Nr OR.VII.273.7.2023 z 30.05.2023 r.

Na podstawie § 6 rozporządzenia Starosta Raciborski pismem nr SG.6623.1.4.2023 z 21.07.2023 r. zawiadomił o wszczęciu z urzędu postępowania w sprawie gleboznawczej klasyfikacji gruntów oraz o obszarze objętym klasyfikacją, miejscu i terminie rozpoczęcia czynności klasyfikacyjnych, harmonogramie prac i wskazał dane upoważnionych klasyfikatorów.

Czynności klasyfikacyjne w terenie na działce objętej opracowaniem odbyły się w dniu 18.08.2023 r. Operat techniczny nr SG.6642.2.1046.2023 wraz z projektem ustalenia klasyfikacji, dokumentujące przebieg i rezultat prac klasyfikatora po pozytywnej weryfikacji przyjęty został do zasobu geodezyjnego i kartograficznego pod identyfikatorem nr P.2411.2023.1592.

Zgodnie z § 9 ust 1 i 3 oraz § 10 pkt.1 Starosta Raciborski pismem nr SG.6623.1.4.2023 z 31.01.2024 r. zawiadomił o miejscu i terminie wyłożenia na 14 dni do publicznego wglądu projektu ustalenia gleboznawczej klasyfikacji gruntów w tutejszym Wydziale Geodezji, tj. od 12 do 26 marca 2024 r. Ponadto poinformował o przysługującym prawie czynnego udziału w postępowaniu i możliwości wypowiedzenia się, co do zebranych dowodów i materiałów oraz zgłoszonych żądań (zgodnie z art. 10 Kodeksu postępowania administracyjnego). W wyznaczonym terminie nie stawili się Państwo.

Wyniki klasyfikacji przedstawiono na mapie ewidencyjnej w skali 1: 2000. Opracowana mapa klasyfikacji zgodnie z §11 ust.1 rozporządzenia w sprawie gleboznawczej klasyfikacji gruntów jest integralną częścią decyzji o ustaleniu gleboznawczej klasyfikacji i stanowi załącznik do niniejszej decyzji.

Projekt ustalenia klasyfikacji, mapa klasyfikacji oraz wyżej wymieniony operat klasyfikacyjny stanowią dowody w sprawie, a po uzyskaniu przez decyzję waloru ostateczności są podstawą do wniesienia wyników przeprowadzonej klasyfikacji do operatu ewidencyjnego dla obrębu ewidencyjnego Owsiszcze, jednostka ewidencyjna Krzyżanowice.

Biorąc powyższe pod uwagę orzeczono jak w sentencji decyzji.

## POUCZENIE

Od niniejszej decyzji służy stronie prawo wniesienia odwołania do Śląskiego Wojewódzkiego Inspektora Nadzoru Geodezyjnego i Kartograficznego w Katowicach za moim pośrednictwem, w terminie 14 dni od daty jej otrzymania. W trakcie biegu terminu do wniesienia odwołania strona może zrzec się prawa do wniesienia odwołania. Z dniem doręczenia organowi oświadczenia o zrzeczeniu się prawa do wniesienia odwołania przez ostatnią ze stron postępowania, decyzja staje się ostateczna i prawomocna.



Z up. STAROSTY  
*Piotr Blochel*  
GEODETA POWIATOWY

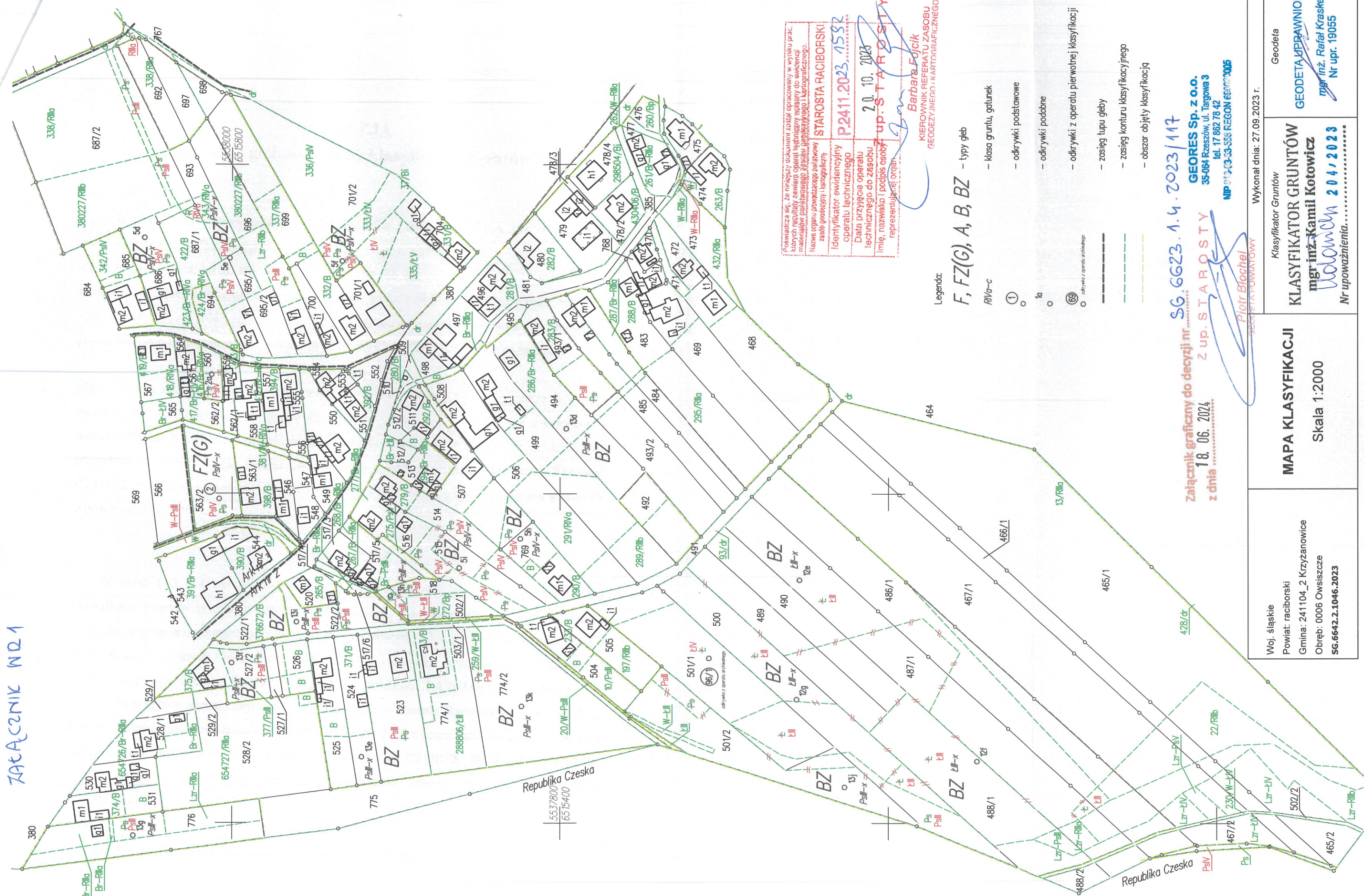
### Załączniki:

1- Mapa klasyfikacji skala 1:2000

### Otrzymują:

1. Pan [REDACTED]
2. Pan [REDACTED]
3. SG – a/a;
4. Wydział Geodezji - Ewidencja gruntów i budynków - w/m.

Załącznik ND1



Świadczy się, że niniejszy dokument został opracowany w wyniku prac, których rezultaty zawiera operat techniczny wstawiony do ewidencji materiałów katastralnych, zgodnie z przepisami geodezyjnymi i kartograficznymi.  
 Nazwa operatu prowadzącego: Starostwo Powiatowe w Starostwie  
 Zespół geodezyjny: Kartograficzny

**STAROSTA RACIBORSKI**  
**P.2411.2023.158**  
 20.10.2023  
**up. STAROSTY**  
**Barbara Fojcik**  
 KIEROWNIK REFERATU ZASOBU  
 GEODEZYJNEGO I KARTOGRAFICZNEGO

Legenda:  
 F, FZ(G), A, B, BZ – typy gleb  
 R/IVa-c – klasa gruntu, gatunek  
 ① – odkrytki podstawowe  
 ② – odkrytki podobne  
 ③ – odkrytki z operatu pierwotnej klasyfikacji  
 --- zasięg tpu gleby  
 --- zasięg konturu klasyfikacyjnego  
 --- obszar objęty klasyfikacją

Załącznik graficzny do decyzji nr **SG.6623.1.4.2023/117**  
 18.06.2024 z dnia ..... z up. STAROSTY  
**Piotr Blochel**  
 SECRETARIA POWIATOWY

**GEORES Sp. z o.o.**  
 35-064 Rzeszów, ul. Targowa 3  
 tel. 17 862 78 42  
 NIP 019-03-33-556 REGON 66007305

Wykonan dnia: 27.09.2023 r.

Woj. śląskie Powiat: raciborski Gmina: 241104_2 Krzyżanowice Obręb: 0006 Owiszczce SG.6642.2.1046.2023	<b>MAPA KLASYFIKACJI</b>  Skala 1:2000	Klasyfikator Gruntów <b>KLASYFIKATOR GRUNTÓW</b> mgr inż. <b>Kamil Kotowicz</b> <i>Kotowicz</i> Nr upoważnienia: ..... <b>204/2023</b>	Geodeta <b>GEODETA UPRAWNIONY</b> mgr inż. <b>Rafał Kraska</b> Nr upr. 19055
--	--	---	---