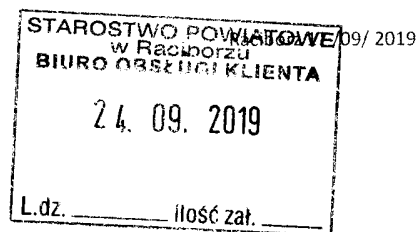



Droga 3511S v. DW936.

Artur Wierzbicki

Radny Powiatu Raciborskiego



L.dz. _____ ilość zał. _____

Sz. P. Adam Wajda

Przewodniczący Rady

Powiatu Raciborskiego

ZAPYTANIE

Dotyczy: Projekt Uchwały Rady Powiatu Raciborskiego dot. zaliczenia drogi od skrzyżowania z drogą krajową nr 45 w miejscowości Krzyżanowice do granicy państwa do kategorii dróg powiatowych .

Dnia 12 września br. Radni Powiatu raciborskiego otrzymali materiały na XI sesję VI kadencji Rady Powiatu Raciborskiego zwołaną na dzień 24 września 2019 r. o godz. 15:00 w Starostwie Powiatowym w Raciborzu przy Placu Okrzei 4 (sala narad, parter, budynek A)

Wśród otrzymanych dokumentów znajduje się projekt uchwały w sprawie zaliczenia drogi od skrzyżowania z drogą krajową nr 45 w miejscowości Krzyżanowice do granicy państwa do kategorii dróg powiatowych. Przedmiotowa droga ma długość 4,273 km, przebiega od skrzyżowania z drogą krajową nr 45 – ul. Wyzwolenia w miejscowości Krzyżanowice przez miejscowość Owsiszczce do granicy państwa z Czechami.

USTAWA z dnia 21 marca 1985 r. o drogach publicznych (tekst jednolity, Obwieszczenie Marszałka Sejmu Rzeczypospolitej Polskiej z dnia 3 października 2018 r. w sprawie ogłoszenia jednolitego tekstu ustawy o drogach publicznych) definiuje, cztery kategorie dróg publicznych w Polsce. (Art. 6a. 1.)Do dróg powiatowych zalicza się drogi stanowiące połączenia miast będących siedzibami powiatów z siedzibami gmin i siedzib gmin między sobą.

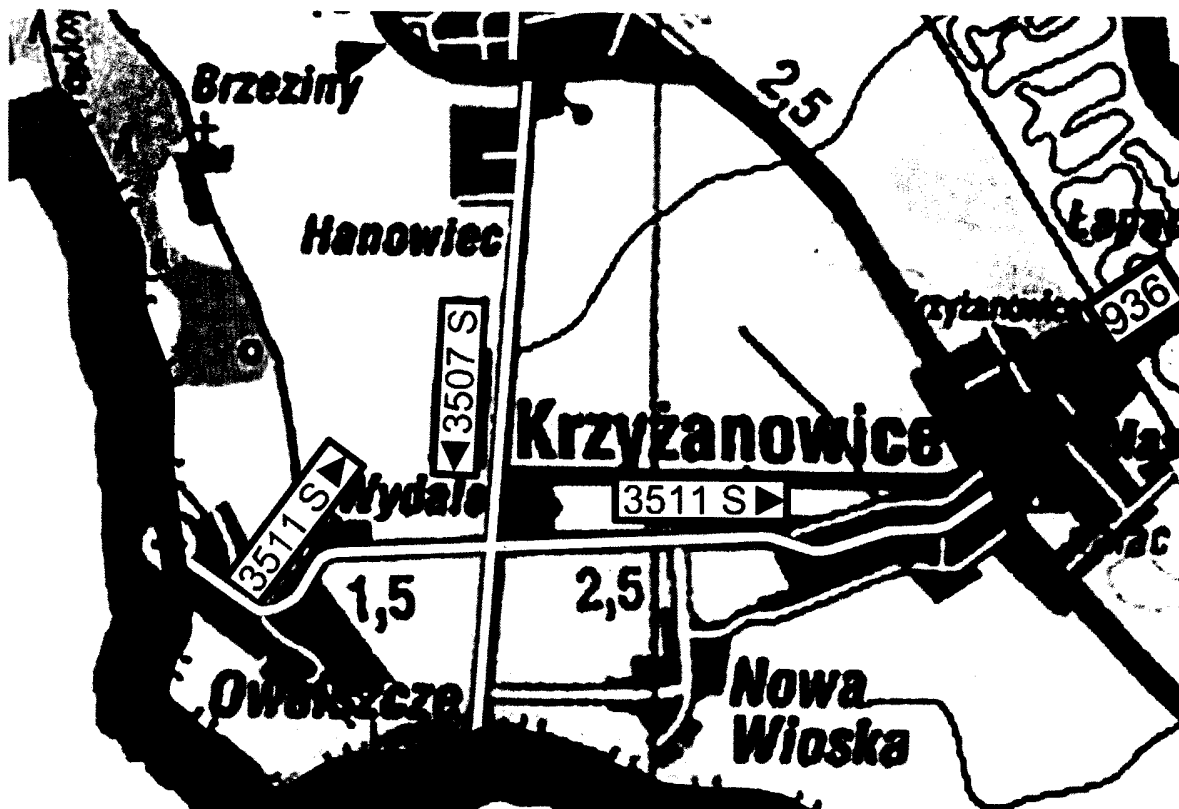
W uzasadnieniu przedmiotowego projektu uchwały znajdują zapis: Zaliczenie drogi do kategorii dróg powiatowych następuje w porozumieniu z Zarządem Województwa Śląskiego, po zasięgnięciu opinii Wójta Gminy Krzyżanowice, Prezydenta Miasta Rybnika oraz zarządów sąsiednich powiatów tj. Wodzisławskiego, Rybnickiego, Gliwickiego, Kędzierzyńsko-Kozielskiego i Głubczyckiego

Droga ta jest wskazana jako jedyny dojazd do siedziby Gminy Krzyżanowice.

Uprzejmie proszę o informację dotyczącą wymienionej wyżej drogi.

Na Google Maps droga od Krzyżanowic do Owściszc jest oznaczona jako droga wojewódzka DW936.Stan na rok 2019. Ciekawość moją wzbudziły dane na BIP Powiatu Raciborskiego Rejestry i ewidencje gdzie w zakładce a) ewidencja dróg powiatowych znajdują się dwa dokumenty pdf zamieszczane tam dn. 16 lutego 2019.

Wspomniana w uchwale droga ma już numer drogi powiatowej 3511S.



Rysunek 1 BIP 16-02-19 08:05

			Razem w gminie	19 900
Gmina Krzyżanowice				
14	3507 S	Tworków – gr. państwa	0+000-3+228	3 228
15	3511 S	Owsiszczyna - do DK 45 w Krzyżanowicach	0+000-4+273	4 273
16	3515 S	przejście przez Bieńkowice	0+000-0+829	829
17	3516 S	przejście przez Tworków	0+000-1+852	1 852
18	3517 S	Tworków - dojazd do st. PKP	0+000-1+440	1 440
19	3529 S	Krzyżanowice - Tworków	5+157-7+924	2 767
20	3531 S	Bojanów – Bieńkowice	1+387-3+258	1 871
21	3532 S	Chałupki - Rudyszwałd	0+000-5+559	5 559
			Razem w gminie	21 819
Gmina Królewska				

Rysunek 2 BIP, 16-02-05 14:47, WYKAZ DRÓG POWIATOWYCH W POSZCZEGÓLNYCH GMINACH NA TERENIE POWIATU RACIBORSKIEGO

Dokumenty były opublikowane w lutym br. Radni otrzymali też te dane w ramach „Przeglądu drogowych inwestycji w powiecie raciborskim w latach 2019-2023”. Wskazano tam m.in. zadania na, które planuje się opracować dokumentację projektową to: „Przebudowa drogi powiatowej nr 3511S od skrzyżowania z DK45 w Krzyżanowicach do granicy Państwa w Owsiszczynie”. Orientacyjny koszt (w złotych) 6 500 000. Długość odcinka(w km) 3,6.

W zestawieniu powyższych danych z dużą rezerwą przyjmuję dane publikowane na BIP Starostawa Powiatowego w Raciborzu, gdzie w wykazie dróg powiatowych znajduje się droga wojewódzka(wynika z projektu uchwały). W lutym Radni otrzymali wykaz inwestycji drogowych gdzie droga widnieje jako powiatowa. Wskazano jej długość 3,6 km. Natomiast na BiP mamy 4,2km.

Proszę o informację jaki jest rzeczywisty stan prawny(właścicielki) tej drogi?

Droga 3511S v. DW936.

Proszę o informację dlaczego w materiałach dla radnych z lutego br. ta droga była wskazana jako droga powiatowa.

Gmina Owsiszczce leży w granicach gminy Krzyżanowice. Czy ustanawiając drogę powiatową między Owsiszczami, a Krzyżanowicami spełnione jest kryterium drogi powiatowej stanowiącej połączenie miast będących siedzibami powiatów z siedzibami gmin i siedzib gmin między sobą?

W pobliżu Owsiszcz znajduje się droga powiatowa 3507S. Proszę o informację jaki jest rzeczywisty stan prawny (właścicielki) tej drugiej drogi powiatowej, która dochodzi do Owsiszcz?

W uzasadnieniu projektu uchwały jest informacja, o zasięgnięciu opinii. Proszę o informację, kto występował o te opinie?

Z wyrazami szacunku,

Artur Wierzbicki

Artur Wierzbicki

Artur Wierzbicki
23/09/2019